

UCHWAŁA NR XXXI/249/2023
RADY GMINY RUDKA

z dnia 29 czerwca 2023 r.

**w sprawie przystąpienia do sporządzenia miejscowego planu zagospodarowania przestrzennego
w miejscowości Rudka w rejonie ulic: Wolności i Księdza Prałata Michała Badowskiego Gmina Rudka**

Na podstawie art. 18 ust. 2 pkt 5 ustawy z dnia 8 marca 1990 r. o samorządzie gminnym (Dz.U. z 2023 r. poz. 40 i poz. 572) oraz art. 9 ust. 1 i art. 27 ustawy z dnia 27 marca 2003 r. o planowaniu i zagospodarowaniu przestrzennym (Dz.U. z 2023 r. poz. 977) Rada Gminy Rudka uchwala, co następuje:

§ 1. Przystępuje się do sporządzenia miejscowego planu zagospodarowania przestrzennego w miejscowości Rudka w rejonie ulic: Wolności i Księdza Prałata Michała Badowskiego Gmina Rudka.

§ 2. Granice planu określa załącznik graficzny Nr 1 do uchwały.

§ 3. Wykonanie uchwały powierza się Wójtowi Gminy Rudka.

§ 4. Uchwała wchodzi w życie z dniem jej podjęcia.

Przewodniczący Rady

Łukasz Niemyjski

1071

1072

1096

1075

1107

1098

1099

1100

1139

1140

1141

RUDKA

1142/1

1142/2

1142/4

1142/5

1143/1

1155

1193

1194/1

1194/2


1195

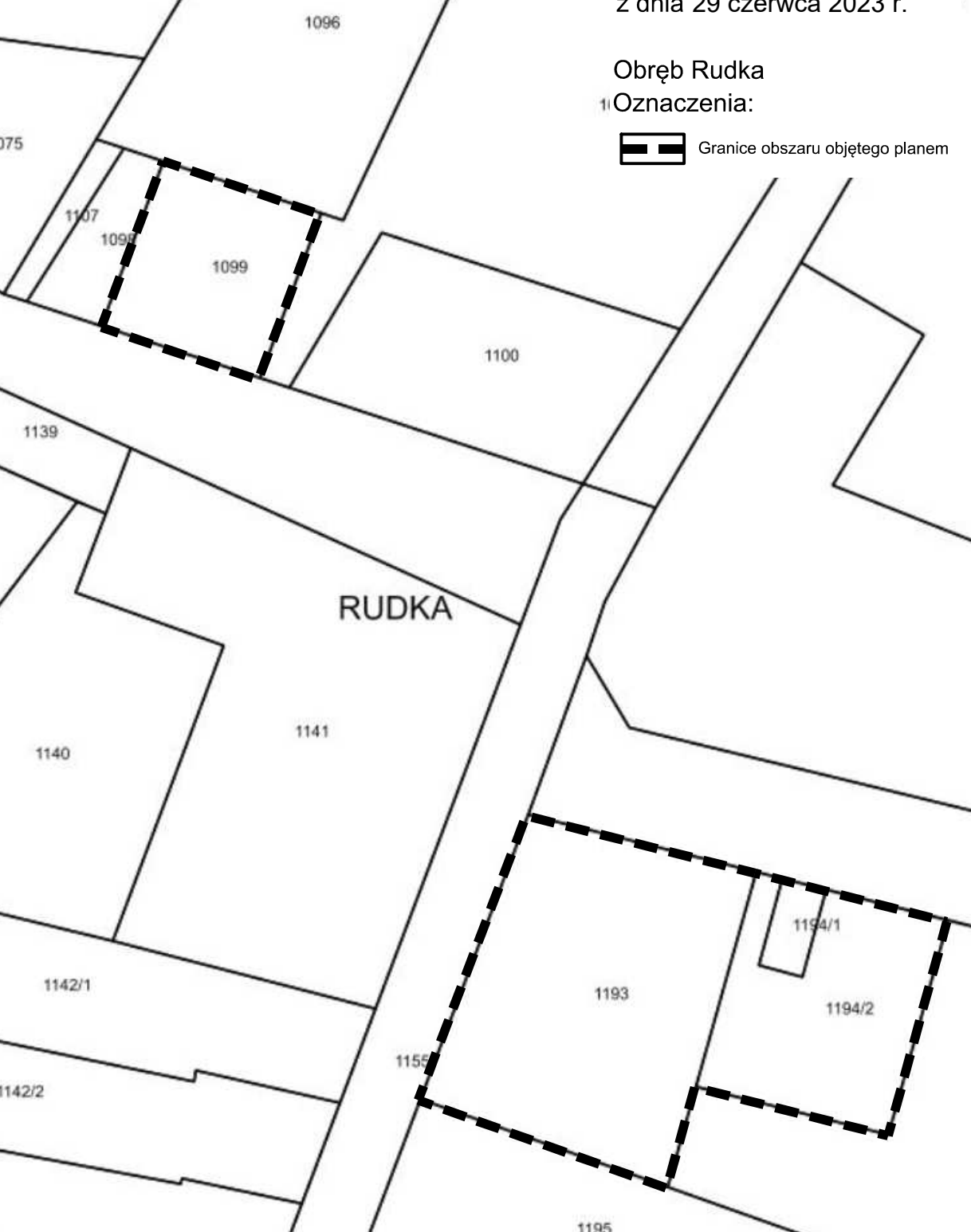
1196

Załącznik nr 1
do Uchwały nr XXXI/249/2023
Rady Gminy Rudka
z dnia 29 czerwca 2023 r.

Obręb Rudka

1) Oznaczenia:

 Granice obszaru objętego planem




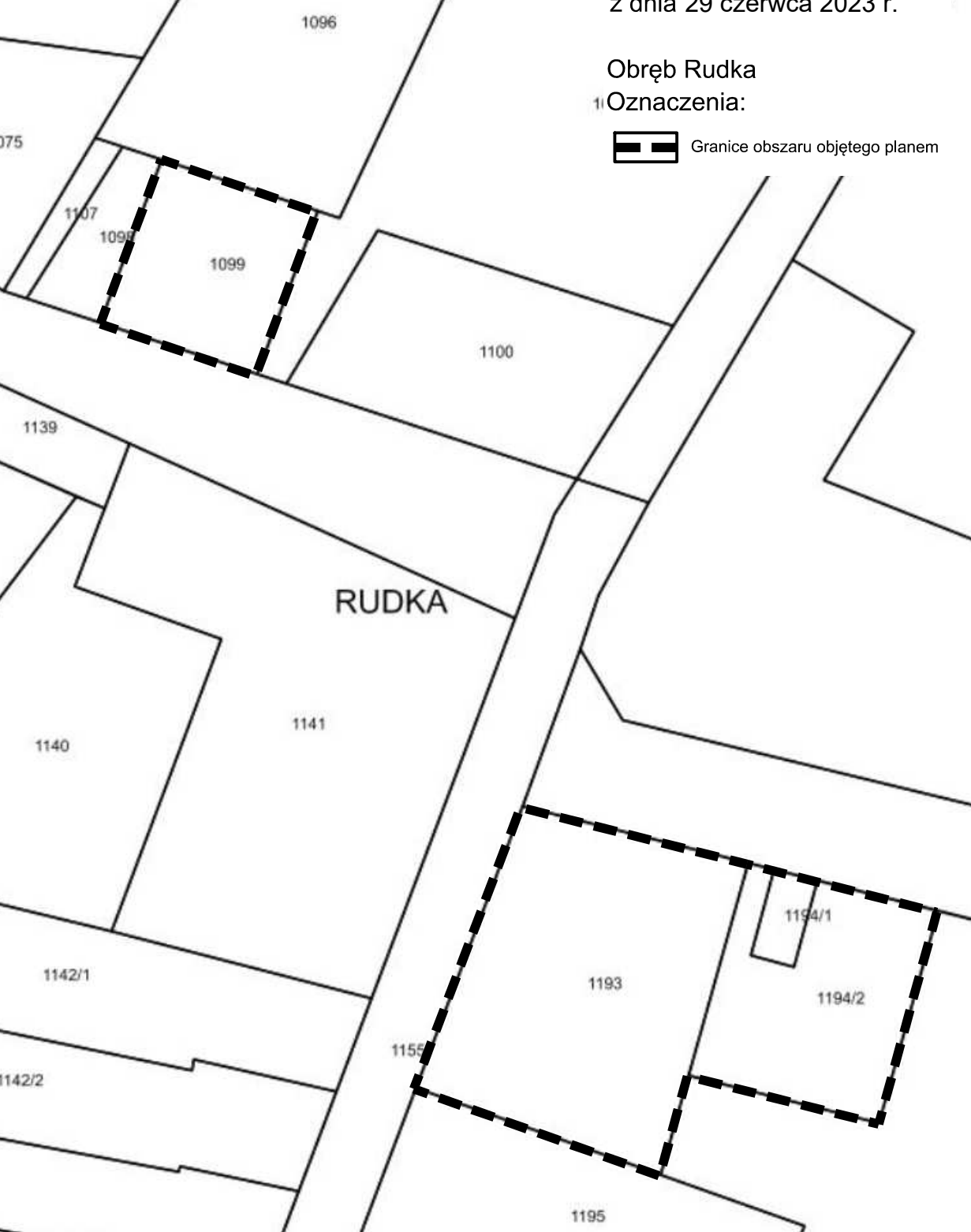
The map displays the administrative area of Rudka, with various land parcels outlined. Two specific areas are highlighted with dashed lines, indicating the scope of the plan. The first highlighted area is located in the upper left, encompassing parcels 1098 and 1099. The second highlighted area is in the lower right, encompassing parcels 1193, 1194/1, 1194/2, and 1195. The central part of the map is labeled 'RUDKA'. A legend in the top right corner explains the dashed line symbol used for the plan's area.

Załącznik nr 1
do Uchwały nr XXXI/249/2023
Rady Gminy Rudka
z dnia 29 czerwca 2023 r.

Obręb Rudka

1) Oznaczenia:

 Granice obszaru objętego planem



The map displays the administrative boundaries of the Rudka gmina, which is labeled in the center. Various land parcels are outlined and numbered. Two specific areas are highlighted with dashed lines, indicating the scope of the plan. The first highlighted area is located in the upper left and includes parcels 1097, 1098, and 1099. The second highlighted area is in the lower right and includes parcels 1193, 1194/1, 1194/2, and 1195. Other visible parcel numbers include 1071, 1072, 1075, 1096, 1100, 1139, 1140, 1141, 1142/1, 1142/2, 1142/4, 1142/5, 1143/1, and 1155.

1071

1072

1096

1075

1107

1098

1099

1100

1139

1140

1141

RUDKA

1142/1

1142/2

1142/4

1142/5

1143/1

1155

1193

1194/1


1194/2

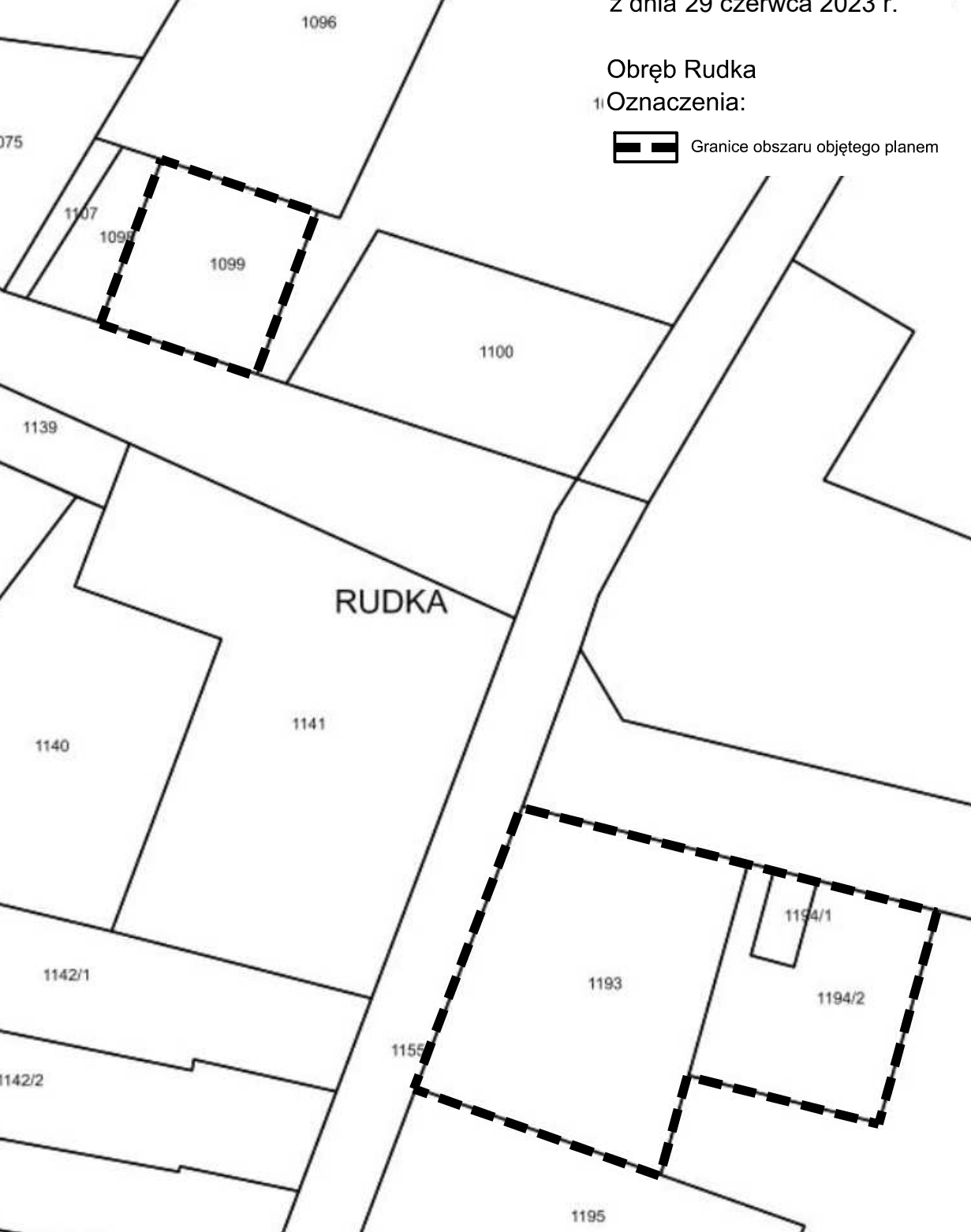
1195

Załącznik nr 1
do Uchwały nr XXXI/249/2023
Rady Gminy Rudka
z dnia 29 czerwca 2023 r.

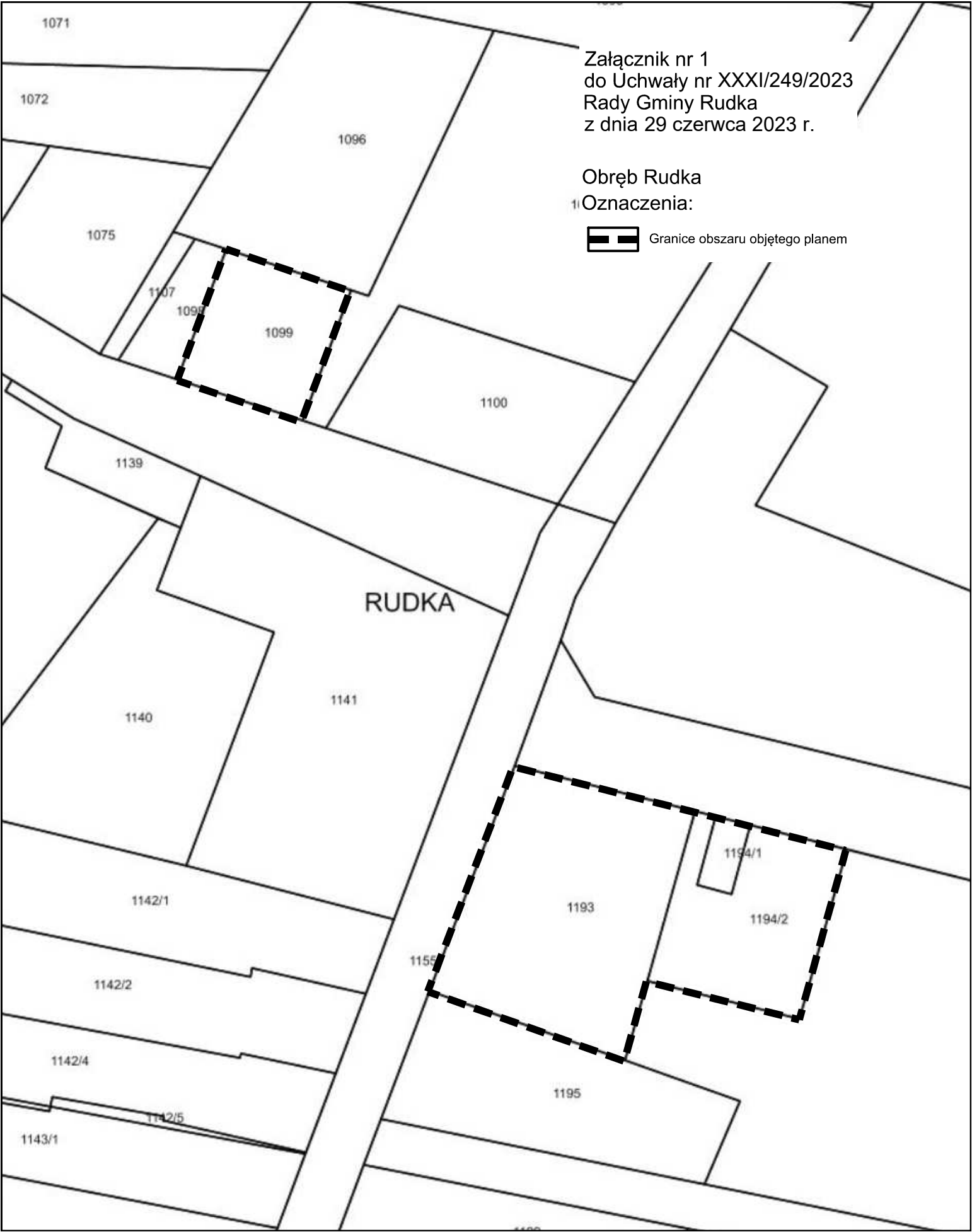
Obręb Rudka

1) Oznaczenia:

 Granice obszaru objętego planem




The map displays the administrative boundaries of the Rudka gmina, which is labeled in the center. Various land parcels are outlined and numbered. Two specific areas are highlighted with dashed lines, indicating the scope of the plan. The first highlighted area is located in the upper left, encompassing parcels 1098 and 1099, and is adjacent to parcels 1071, 1072, 1075, and 1096. The second highlighted area is in the lower right, encompassing parcels 1193 and 1194 (divided into 1194/1 and 1194/2), and is adjacent to parcels 1140, 1141, 1142/1, 1142/2, 1142/4, 1142/5, 1143/1, 1155, and 1195. A legend in the top right corner explains the dashed line symbol used for the plan's area.

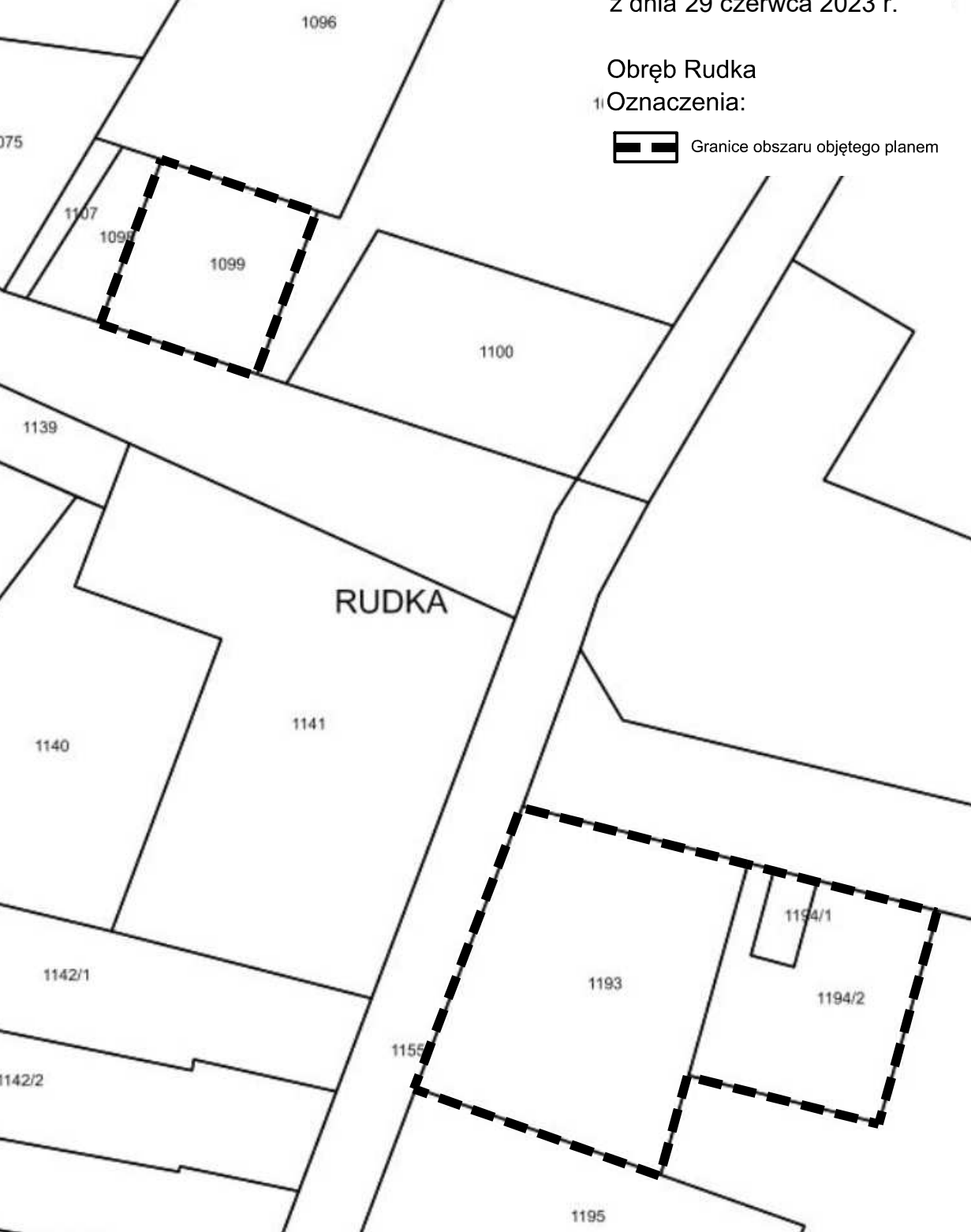


Załącznik nr 1
do Uchwały nr XXXI/249/2023
Rady Gminy Rudka
z dnia 29 czerwca 2023 r.

Obręb Rudka

1) Oznaczenia:

 Granice obszaru objętego planem



The map displays the administrative boundaries of the Rudka gmina, which is labeled in the center. Various land parcels are outlined and numbered. Two specific areas are highlighted with dashed lines, indicating the scope of the plan. The first highlighted area is located in the upper left and includes parcels 1097, 1098, and 1099. The second highlighted area is in the lower right and includes parcels 1193, 1194/1, 1194/2, and 1195. Other visible parcel numbers include 1071, 1072, 1075, 1096, 1100, 1139, 1140, 1141, 1142/1, 1142/2, 1142/4, 1142/5, 1143/1, and 1155.