


PLAN ODNOWY MIEJSCOWOŚCI RUDKA NA LATA 2008 – 2015



Opracowanie:
Urząd Gminy Rudka
Monika Dąbrowska

Rudka, grudzień 2009 rok

Spis treści:

Wstęp.....	3
I. Charakterystyka miejscowości.....	4
1. Położenie.....	4
2. Rys historyczny.....	5
II. Inwentaryzacja zasobów służących odnowie miejscowości.....	12
1. Zasoby przyrodnicze.....	12
1.1. Rzeźba terenu, klimat.....	12
1.2. Sieć wodna.....	12
1.3. Lasy.....	12
1.4. Gleby i użytkowanie gruntów.....	13
2. Sfera społeczna.....	15
2.1. Ludność.....	15
2.2. Edukacja.....	16
2.3. Służba zdrowia.....	16
2.4. Kultura.....	16
2.5. Organizacje społeczne.....	17
2.6. Zabytki i inne atrakcje turystyczne.....	18
2.7. Znani i zasłużeni mieszkańcy Rudki.....	19
3. Sfera gospodarcza.....	19
3.1. Struktura gospodarcza.....	19
3.2. Rolnictwo.....	20
3.3. Turystyka.....	20
3.4. Pracodawcy, bezrobocie.....	21
4. Infrastruktura techniczna.....	22
4.1. Zaopatrzenie w wodę.....	22
4.2. Kanalizacja i oczyszczanie ścieków.....	23
4.3. Gospodarka odpadami.....	23
4.4. Telekomunikacja.....	24
4.5. Energetyka.....	24
4.6. Komunikacja.....	24
III. Ocena mocnych i słabych stron miejscowości.....	25
IV. Plan działań dla miejscowości Rudka.....	27
Aneks nr 1. Diagnoza stanu miejscowości.....	28
Aneks nr 2. Plan finansowy działań inwestycyjnych.....	31
Aneks nr 3. Karty projektów.....	34
Źródła informacji o gminie i wsi Rudka.....	49

Wstęp

Polska wieś początku XXI stoi przed wielką szansą, a jednocześnie wyzwaniem włączenia się w europejski nurt odnowy i rozwoju obszarów wiejskich. Polska wieś biedna i zacofana, odstająca w dostępie do dóbr cywilizacyjnych, z zaniedbaną infrastrukturą i niską opłacalnością produkcji rolnej staje do rywalizacji gospodarczej z cywilizacją krajów Unii Europejskiej. Jest to wyzwanie niezwykle trudne, wymagające określenia nowej jakości przestrzeni wiejskiej, wykreowania nowych produktów, które będą wspomagać i pobudzać aktywność środowisk lokalnych, dostarczać dodatkowych dochodów mieszkańcom wsi, integrować społeczności lokalne i promować specyficzne wartości lokalnej kultury na zewnątrz.

Unia Europejska wychodząc naprzeciw inicjatywom i potrzebom społeczności wiejskich stworzyła program „Odnowa i rozwój wsi”. Celem programu jest podniesienie standardu życia i pracy na wsi, podniesienie atrakcyjności turystycznej, wzrost atrakcyjności inwestycyjnej, zaspokojenie potrzeb społecznych i kulturalnych oraz rozwój tożsamości społeczności wiejskiej i zachowanie dziedzictwa kulturowego.

Warunkiem niezbędnym do aktywnego włączenia się miejscowości wiejskich w realizację przedsięwzięć na rzecz rozwoju i promocji lokalnych walorów kulturowych i przyrodniczych jest integracja społeczności lokalnej wokół budowy wspólnego planu działania, który można nazwać planem odnowy wsi. Jest to postępowanie odmienne od działań podejmowanych w innych programach ze względu na element integracji na najniższym poziomie współdziałania mieszkańców pojedynczej wsi.

Niniejsze opracowanie jest właśnie takim planem działania przygotowanym dla wsi Rudka w gminie Rudka. Wsi, której mieszkańcy zintegrowali się wokół wspólnych celów i postanowili wykorzystać szansę, jaką daje jej wyjątkowe cenne dziedzictwo historyczne, bogactwo krajobrazu i inicjatywa ludzi, którzy tą wieś wybrali jako miejsce stałego zamieszkania.

Plan odnowy wsi Rudka powstał w wyniku współpracy Urzędu Gminy Rudka i Rady Sołeckiej oraz konsultacji z mieszkańcami Rudki.

Plan odnowy wsi Rudka jest spójny z następującymi dokumentami:

- Program Rozwoju Obszarów Wiejskich na lata 2007 – 2013,
- Strategia Rozwoju Województwa Podlaskiego do 2020 roku,
- Strategia Rozwoju Gminy Rudka,
- Plan Rozwoju Lokalnego Gminy Rudka,
- Miejscowy plan zagospodarowania przestrzennego wsi Rudka.

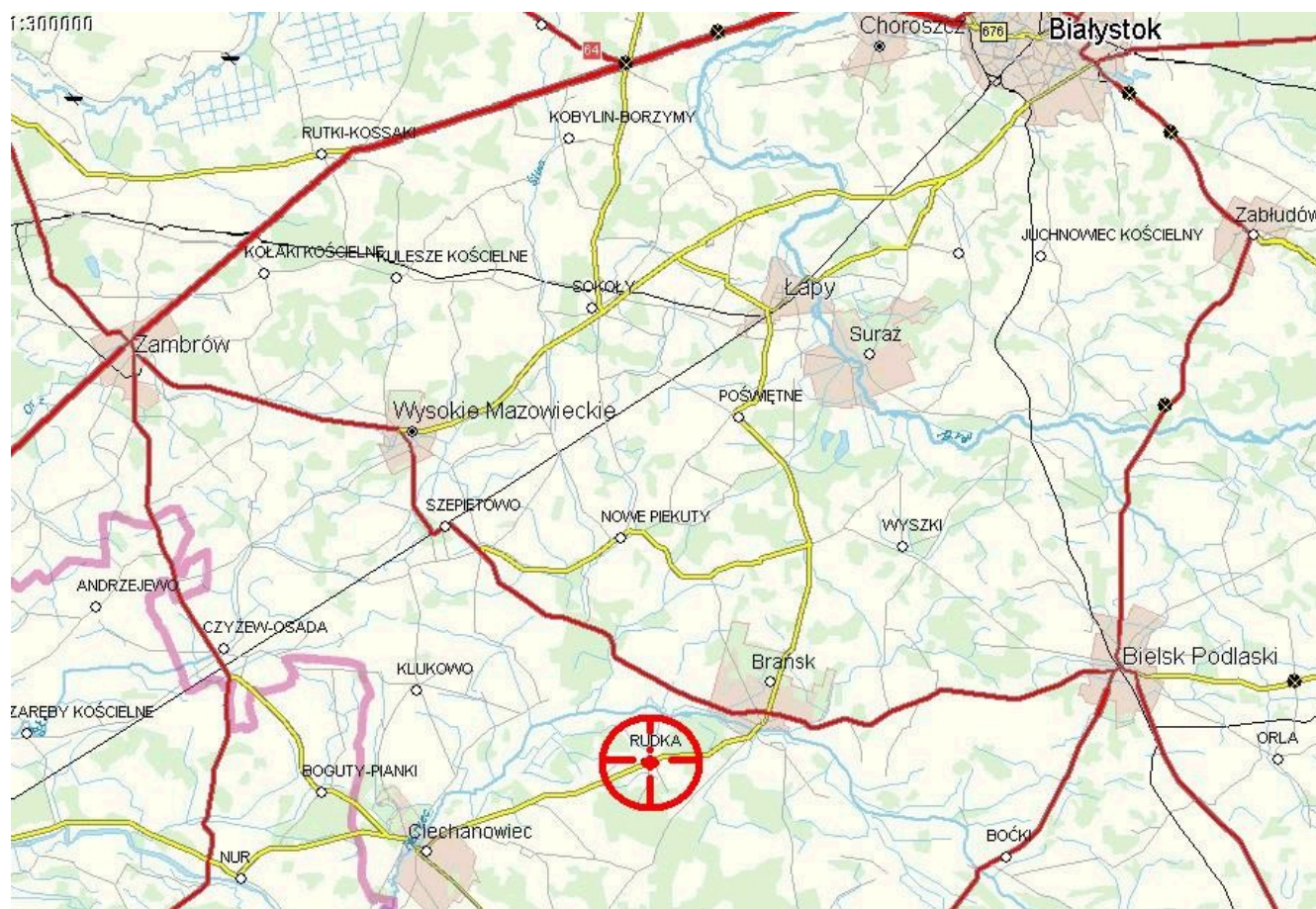
I. CHARAKTERYSTYKA MIEJSCOWOŚCI

1. Położenie

Wieś Rudka położona jest w gminie Rudka. Pełni funkcję centrum administracyjnego i społeczno - gospodarczego gminy Rudka. We wsi zlokalizowana jest siedziba Urzędu Gminy oraz kilka ważnych dla mieszkańców instytucji: urząd pocztowy, bank, szkoła podstawowa oraz gimnazjum, Zespół Szkół Rolniczych, Nadleśnictwo Rudka, sklepy, w których mieszkańcy Rudki oraz okolicznych miejscowości mogą zaopatrzyć się w żywność i podstawowe artykuły przemysłowe.

Gmina Rudka jest położona w południowo - zachodniej części województwa podlaskiego i zajmuje najbardziej wysuniętą na zachód część powiatu bielskiego.

Mapa okolic wsi Rudka. Skala 1: 300000



Gmina Rudka graniczy z następującymi gminami: od północy i wschodu z gminą Brańsk, w północno – wschodniej części z miastem Brańsk, od południowego wschodu z gminą Grodzisk (powiat Siemiatycze), od południowego zachodu z gminą Ciechanowiec i od zachodu z gminą Klukowo, należącymi do powiatu wysokomazowieckiego.

Wieś położona jest wśród dużych kompleksów leśnych, 7 kilometrów na południowy zachód od Brańska, 16 km na północny wschód od Ciechanowca. Od miasta powiatowego dzieli ją 32 km, od stolicy województwa – 70 km, od stolicy kraju – 150 km. Powierzchnia sołectwa Rudka wynosi 40,64 km²

2. Rys historyczny

Nazwa wsi pochodzi od niewielkich złóż rudy żelaza, zalegających w podmokłym, torfiastym gruncie nad rzeką Nurzec lub od sączącej się z torfu rdzawej wody. Źródła mówią, że jeszcze w XVIII w. wytapiano w tych okolicach żelazo. O wytapianiu żelaza z rudy darniowej w majątku Rudka świadczy nazwa "hamernia" w pobliżu nie istniejącej już wsi Wilczochoy nad Nurcem .

Losy wsi Rudka ściśle związane są z dziejami parafii oraz majątku. Stałe osadnictwo na tym terenie istniało już we wczesnym średniowieczu, co poświadczają zlokalizowane w pobliżu wsi cmentarzyska typu mazowieckiego (groby w obudowach kamiennych) i ruskiego (kurhany), potwierdzające wzajemne przenikanie Polaków i Rusinów na tym obszarze. Pierwsza źródłowa wzmianka o Rudce pochodzi z 1434 r. i mówi o nadaniu jej Pretorowi z Korczewa. W 1442 r. pan na Korczewie i Rudce Skierdo, jego matka oraz synowie Jan, Grzegorz i Stanisław uposażyli plebana rudzkiego Jana z Sochaczewa zwanego Gozdowa i jego następców w 2 włóki gruntu i ogród. Stanisław z Korczewa w 1486 r. dokonał kolejnych nadań na rzecz kościoła. Korczewscy posiadali Rudkę do roku 1505, kiedy to w następstwie małżeństwa Zofii, córki Stanisława Korczewskiego, ze Stanisławem Hlebowiczem, wojewodą połockim i starostą mareckim, przeszła w ręce Hlebowiczów. W latach 1560 – 1647 „włością rudzką”, w skład której wchodziły Wilczochoy, Lubieszcze, Spieszyn, Czarna, Targówek, Plutowo, Małyszczyn, Kozłowo, Korycin i Siemiony, władali Kiszkwowie. W 1647 lub 1649 r. majątek przejął Zbigniew Ossoliński, starosta drohicki. Ossolińscy byli właścicielami Rudki najdłużej, bo ponad 250 lat, i właśnie im miejscowość najwięcej zawdzięcza.

W drugiej połowie XVII wieku Rudka stała się silnym ośrodkiem targowym, obsługującym zarówno wieś, jak i dwór. W 1664 r. otrzymała przywileje 2 jarmarki i jeden targ, co wpłynęło na ożywienie gospodarcze wsi i zwiększyło wpływy majątku Ossolińskich.

Zbigniew Ossoliński w 1667 r. przekazał Rudkę synowi Jakubowi. Kolejnym właścicielem Rudki w 1727 r. został Maksymilian Ossoliński, podskarbi koronny. W skład przejętego majątku wchodziły Rudka wraz z dworem, Wilczochoy z młynem, Lubieszcze, Bartniki i Koryciny.

Ossolińscy ufundowali budowę nowego, murowanego kościoła w Rudce, gdyż stary, drewniany nie nadawał się już do użytku. Świątynię zaczął wznosić w 1740 r. Józef Kanty Ossoliński,. Budowę ukończono w 1754. Również wyposażenie kościoła pochodzi z XVIII w., później uzupełniono je w niektóre obrazy, konfesjonały, ławki dla wiernych.

Fot. 2. Widok kościoła pod wezwaniem Świętej Trójcy od strony północno – zachodniej.



W 1759 r. Rudka przeszła w posiadanie Aleksandra Ossolińskiego, starosty drohickiego, który w znaczącym stopniu przyczynił się do rozwoju wsi. Rozbudował on barokową kompozycję Rudki z centralnym punktem - rynkiem przy kościele, gruntownie przebudował w 1763 r. dwór, wstawił murowane zabudowania dworskie i skomponował park dworski. Wybudował min. gorzelnię, browar, karczmę, folwark, młyny, tartak, cegielnię, stolarnię, kuźnię, utrzymywał bindugi w Grannem nad

Bugiem i w Karpniu nad Nurcem. Dążył także do ożywienia gospodarczego Rudki – w 1774 r. uzyskał u króla Stanisława Augusta Poniatowskiego potwierdzenie przywileju na targi i jarmarki. Władca zwiększył ilość jarmarków dorocznych do 10 według kalendarza łacińskiego. Targi odbywały się w każdą niedzielę, a jarmarki głównie w odpusty.

Nadanie tego przywileju jest przyczyną przypisywania Rudce statusu miasta, gdyż z powodu odbywania się tu targów i jarmarków miejscowość wykazywano w miejskich rejestrach podatkowych. Jednak żadne dokumenty nie potwierdzają uzyskania przez właścicieli dla Rudki praw miejskich, nie wykształciły się też charakterystyczne dla miast struktury władzy: rada miejska, wójt miejski lub burmistrz, nie odnaleziono aktów prawnych, które mogłyby wydawać takie władze, nie posługiwano się herbem czy pieczęcią miasta.

W styczniu 1796 r. Rudka znalazła się na terenach wcielonych do Prus i weszła w skład departamentu Białostockiego Prus Nowowschodnich. Władze pruskie szczegółowo badały status Rudki. Komisja ze Szczuczyna, która miała za zadanie sklasyfikować Rudkę jako wieś lub miasto, nie znalazła dowodów na posiadanie przez Rudkę prawa miejskiego.

Po śmierci Aleksandra Ossolińskiego dobra odziedziczył jego syn, Józef Kajetan, który dalej rozbudowywał Rudkę, min. Polecił wybudować leśniczówkę (istniejący do dziś budynek przy ul. Wolności 2) oraz założył nad rzeką Nurzec nowy folwark, który nazwał od swego imienia Józefinem.

Fot. 1. Budynek dawnej leśniczówki (zajazdu) przy ul. Wolności 2



Sporządzony w 1800 r. dla celów podatkowych spis ludności podaje, że w Rudce mieszkało 505 osób, w tym 239 mężczyzn i 266 kobiet. Pośród 100 rodzin mieszkających we wsi w 64 domach, 10 rodzin było żydowskich (55 osób). Spis wymienia także dwóch księży i organistę oraz szpital należący do parafii (wybudowany w 1796 r. przez Ossolińskiego).

W wyniku traktatu z Tylży zawartego w 1807 r. Rudka weszła w skład cesarstwa rosyjskiego. Dobra rudzkie obejmowały wówczas Rudkę, Granne, Olendy, Korycin, Grodzisk, Siemiony, Targowiska i Aleksandrów. Władze rosyjskie prawdopodobnie zabroniły odbywania targów i Rudka zdegradowana została do rangi wsi dworskiej.

W 1837 r. zmarł Józef Kajetan Ossoliński, a majątek odziedziczył jedyny syn Wiktor Maksymilian Ossoliński, były adiutant księcia Józefa Poniatowskiego. Ossoliński rozmiłowany w przeszłości, stworzył dużą kolekcję różnych "starożytności", zbierał miejscowe podania i legendy. Jedną z nich pt. "Wspomnienia z Podlasia" o uroczysku zwanym "Kumat" opublikował w 1848 r. na łamach "Biblioteki Warszawskiej". W połowie XIX wieku rozwinął hodowlę koni czystej krwi arabskiej. Jego stadnina liczyła 15 klaczy i była największa w ówczesnym powiecie bielskim. Po śmierci Wiktora Ossolińskiego w 1869 r. Rudkę odziedziczyła jedyna jego córka Wanda, primo voto Tomaszowa Potocka, secundo voto Stanisławowa Jabłonowska.

W 1843 r. władze rosyjskie zamieniły podział administracyjny, w wyniku którego obwód białostocki wcielono do guberni grodzieńskiej i dokonano nowego podziału na powiaty. Rudka znalazła się w gminie Grodzisk powiatu bielskiego guberni grodzieńskiej. Podział ten przetrwał do 1-ej wojny światowej .

W 1861 r. w Rudce miał miejsce bunt chłopski. Chłopi niezadowoleni z wprowadzenia przez cara częściowej reformy, która zwalniała ich z poddaństwa, ale nie rozstrzygnęła nadania użytkowanej ziemi, w lipcu 1861 r. zgromadzili się w Rudce i postanowili o zaprzestaniu odrabiania pańszczyzny i nałożeniu kar na tych, którzy nie będą przestrzegać tego postanowienia. Buntowników spacyfikowało wojsko carskie.

W trakcie powstania styczniowego oddział dowodzony przez Władysława Cichorskiego "Zameczka" nocą 31 stycznia 1863 r. zaatakował pół sotni Kozaków stacjonujących w Rudce. W trakcie potyczki 3 Kozaków zginęło, 4 raniono, 6 wzięto do niewoli, pozostali zbiegli.

W 1885 r. cały majątek liczył 10359 dziesięcin gruntów i składał się z 13 folwarków: Aleksandrowo, Grodzisk, Józefin, Kabacki, Kalinowiec, Korycin, Mień, Olendy, Rudka, Siemiony, Spieszyn, Targowisk i Wiktorowo. W Józefinie funkcjonował browar i gorzelnia, w Korycinie, Olendach i Siemionach terpentyniarnie, a w folwarku Grodzisk i we wsi Karp młyny wodne. W końcu XIX wieku nastąpiło pewne ożywienie majątku Rudka, o czym świadczy wybudowanie we wsi młyna (istniejącego do dziś), sześcióraka i cegielni oraz uporządkowanie wsi należących do majątku, w wyniku którego likwidacji uległa wieś Wilczochoy (wcześniej nastąpił zanik wsi Bartniki).

W czerwcu 1902 r. księżna Wanda Jabłonowska w zamian za dożywotnią pensję przelała córkom Anieli z Potockich Zamojskiej i Joannie Janinie Potockiej, żonie Konstantego ordynata

Potockiego Rudkę i majątek. Na podstawie umowy zawartej między siostrami kilka miesięcy później Rudka stała się własnością Janiny Potockiej. W latach 1913-1914 na zlecenie Potockich, architekt Jan Henrich przebudował dwór w Rudce w znacznym stopniu nadając mu wygląd pałacyku. 12 maja 1915 r. Janina Potocka odkupiła część majątku odziedziczoną przez siostrę Anielę i stała się jedyną właścicielką dóbr rudzkich.

W sierpniu 1915 r. Rudkę zajęły wojska niemieckie. Do 1919 r. wchodziła ona w skład gminy Brańsk, powiatu bielskiego tzw. "Ober-Ostu". W trakcie wojny polsko -sowieckiej w połowie sierpnia 1920 r. wojska bolszewickie spustoszyły dwór w Rudce niszcząc cenna bibliotekę i zbiory Wiktora Ossolińskiego.

Wieś Rudka w 1921 r. liczyła 149 domów i 899 mieszkańców. Do 1934 r. Rudka była siedziba gminy. W 1927 r. zlikwidowano serwituty obciążające majątek na rzecz wsi Rudka.

W 1927 r. folwarki Józefin, Olendy, Rudka i Siemiony w ogólnej powierzchni 6607 ha objął w posiadanie najstarszy syn Janiny Potockiej, Franciszek Salezy Potocki, dziennikarz, polityk. W latach 1928-38 kierował Departamentem Wyznań w Ministerstwie Wyznań Religijnych i Oświecenia Publicznego. W rudzkim pałacu założył muzeum historii regionalnej oraz umieścił część biblioteki Potockich z majątku Paleczne na Podolu. Około 1925 r. zorganizował Straż Ogniówą we wsi Rudka i około 1930 r. Straż Ogniówą w majątku Rudka. W okresie międzywojennym w Rudce mieszkało ponad 30 rzemieślników trudniących się kilkunastoma rzemiosłami. Głównie byli to kowale, murarze i stolarze.

We wsi funkcjonowała Spółdzielnia Mleczarska, młyn parowy "Kowertowski i S-ka, dwa wiatraki, 5 sklepików, tartak parowy S. Finkelsteina i tartak Kowertowskiego "Rudka", sklepik z tytoniem Stowarzyszenia Spożyców, Szkoła Powszechna, cegielnia Potockich, Kasa Stefczyka (założona w 1929 r.), Związek Strzelecki, Kolo LOPP i wiele innych organizacji społecznych. W 1931 r. nastąpił nowy podział terenu ze względu na zasięg działania straży pożarnych, komendantem rejonu brańskiego z siedzibą w Rudce, mianowano nadleśniczego lasów prywatnych i komendanta straży w Rudce Zygmunta Wierzbickiego. Po reformie terytorialnej w 1934 r. Rudka włączona została do gminy Brańsk.

W czasie 2-giej Rzeczypospolitej 6 ulic w Rudce miało nazwy. Były to: Ciechanowiecka, Wola, Zakościelna, Wolności, Za Karczmą (obecnie Szkolna), Kocia (obecnie Cegielniana).

Około 14 września 1939 r. Rudkę zajęły wojska niemieckie, a po kilkunastu dniach w ich miejsce wkroczyły wojska sowieckie. W styczniu 1940 r. utworzono gminę Rudka podległą rejonowi w Brańsku. Już pierwszego dnia wojny niemiecko-radzieckiej 22 czerwca 1941 r. Rudkę zajęli hitlerowcy. Okupacja niemiecka trwała do 1-go sierpnia 1944 r.

Fot. 2. Pałac Ossolińskich w Rudce, obecnie siedziba Zespołu Szkół Centrum Kształcenia Rolniczego



Historia Rudki po II wojnie światowej

Po zakończeniu II wojny światowej rządy w Rudce objęła „władza ludowa”. W roku 1945 na podstawie Dekretu o Reformie Rolnej i Dekretu o przejściu niektórych lasów na rzecz skarbu państwa odebrano Potockim majątek Rudka i przekształcono go w Państwowy Majątek Ziemi, a w kolejnych latach w zakład rolny PGR. Utworzono też jednostkę Lasów Państwowych o nazwie Nadleśnictwo Rudka. W 1953 roku Rudka została siedzibą Gminnej Rady Narodowej.

W 1958 roku rozpoczęto elektryfikację wsi Rudka.

W 1959 roku utworzono w Rudce dwuletnią szkołę rolniczą.

W 1960 roku we wsi miał miejsce duży pożar, który strawił kilkadziesiąt budynków mieszkalnych i gospodarczych.

W latach 1963 – 1970 dokonano rekonstrukcji pałacu Ossolińskich. Następnie przekazano go na potrzeby szkoły rolniczej.

W 1973 roku powołano gminę Rudka, w 1976 roku gminę Rudka włączono do gminy Brańsk.

W 1992 roku z inicjatywy mieszkańców doprowadzono do ponownego wydzielenia gminy Rudka.

W 1993 roku zlikwidowano Zakład Rolny PGR, a majątek wydierżawiono prywatnemu dzierżawcy.
W 1997 roku gmina przyjęła herb „Topór”.

Fot. 3. Siedziba Urzędu Gminy w Rudce



Informacje o historii Rudki zaczerpnięto z książki p. Zbigniewa Romaniuka p.t. „Rudka. Dzieje majątku, wsi i parafii”.

II. INWENTARYZACJA ZASOBÓW SŁUŻĄCYCH ODNOWIE MIEJSCOWOŚCI

1. Zasoby przyrodnicze

1.1. Rzeźba terenu, klimat

Gmina charakteryzuje się dobrymi warunkami klimatycznymi – dobrym usłonecznieniem, niskimi wskaźnikami średniego zachmurzenia nieba, dużą ilością dni pogodnych i najmniejszą ilością dni pochmurnych w ciągu roku.

Występuje tu klimat umiarkowany przejściowy. Zima - okres ze średnią temperaturą dobową poniżej 0 st. C, rozpoczyna się ok. 10 grudnia i trwa około 105 dni. Lato, czyli okres ze średnią temperaturą dobową powyżej 15,0 st. C, rozpoczyna się w trzeciej dekadzie maja i trwa ok. 90-95 dni. Okres wegetacyjny (gdy średnia dobowa temperatura powietrza jest wyższa niż 5,0 st.C) trwa ok. 210 dni. Okres bezprzymrozkowy wynosi do 160 dni. Drugim równie ważnym jak temperatura elementem charakteryzującym klimat są opady – rocznie od 500 a 600 mm. Ilość opadów w tym samym miesiącu jest bardzo zmienna z roku na rok.

Miejscowość jest położona środkowej części Gminy Rudka. Podobnie jak cała gmina, Rudka leży na pograniczu mezoregionu Równiny Bielskiej oraz Wysoczyzny Drohickiej, które należą do Niziny Północnopodlaskiej. Równina Bielska stanowi płaską wysoczyznę wzniesioną ok. 130-145 m n.p.m. Wysoczyzna Drohicka jest położona na wysokości 145-155 m n.p.m. i w większości jest zalesiona. Ukształtowanie obydwu krain jest mało zróżnicowane, ze słabo zachowanymi formami rzeźby polodowcowej.

1.2 Sieć wodna

Obszar wsi Rudka leży w dorzeczu rzeki Bug i obrębie zlewni rzeki Nurzec. Główny układ sieci hydrograficznej tworzy rzeka Nurzec wraz ze swoimi lewobrzeżnymi ciekami wodnymi i całym systemem rowów melioracyjnych. Rzeka jest oddalona od Rudki o około 3 km. Naturalne rozlewiska oraz czystość wody zachęcają do uprawiania wędkarstwa, wycieczek kajakowych oraz do korzystania z naturalnych kąpielisk. Zarośla nadrzeczne są siedliskiem dzikiego ptactwa oraz bobrów.

Na terenie miejscowości oraz w bliskim sąsiedztwie znajduje się również kilka stawów: staw „strażacki” położony w centrum wsi oraz trzy stawy w parku przy pałacu Ossolińskich, kompleks stawów rybnych w pobliskich lasach.

1.3. Lasy

Rudkę otacza kompleks lasów mieszanych. Lasy zajmują aż 41,6% ogółu powierzchni gminy z czego 76,1% stanowią lasy państwowe, a 23,9% lasy prywatne. Lasy otaczające wieś Rudka są administrowane przez Nadleśnictwo Rudka. Do Rudki przylegają lasy Leśnictwa Józefin oraz Bajraki. Typami siedliskowymi występującymi na terenie gminy są: bór mieszany świeży, las mieszany, ols i

ols jesionowy. Dominującymi gatunkami są: sosna, dąb, brzoza i olcha. Można tu spotkać wiele chronionych roślin, min. lilię złotogłów, podkolana białego, wawrzynka wilczelyko, konwalię majową oraz zwierząt, np. bociana czarnego. Do odwiedzenia lasy zachęcają także bogactwem grzybów i owoców leśnych. W odległości ok. 6 km od Rudki znajduje się rezerwat leśny „Koryciny”.

Na terenie lasów państwowych występują też lasy o funkcji ochronnej tj. lasy wodochronne oraz lasy stanowiące stałe powierzchnie doświadczalne i badawcze.

Lasy stanowią ważny element życia mieszkańców Rudki. Wielu utrzymuje się z pracy w lesie, a także dorabia zbierając runo leśne.

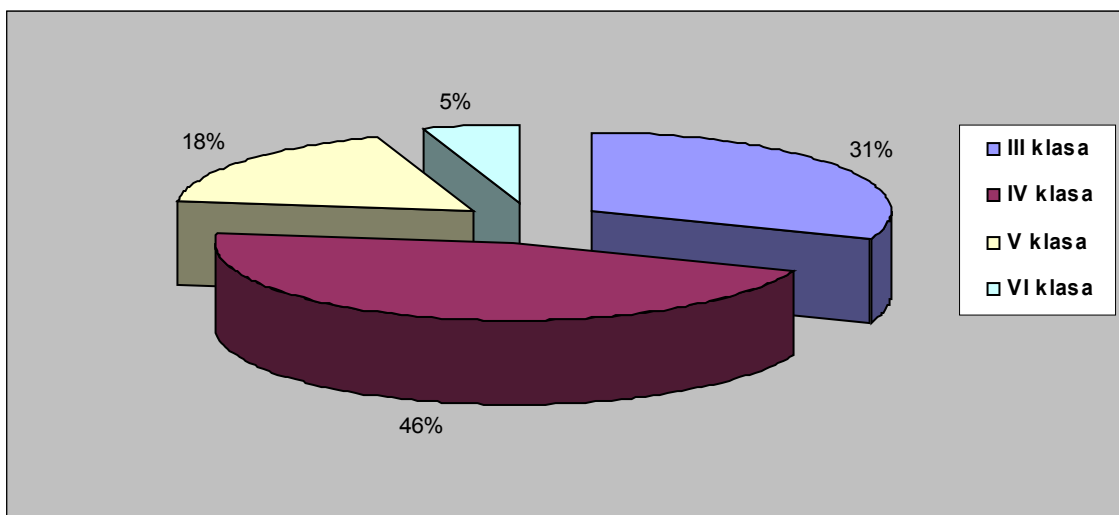
Fot. 4. Lasy Nadleśnictwa Rudka.



1.4. Gleby i użytkowanie gruntów

Gmina Rudka jest obszarem typowo rolniczym. Podobnie i wieś Rudka. Występują tu gleby średniej jakości, przeważnie III i IV klasy. Okres wegetacyjny trwa średnio 208 dni. Pod względem przyrodniczych walorów gleb, jak i jakości rolniczej przestrzeni produkcyjnej obszar gminy zaliczany jest do najlepszych regionów województwa podlaskiego. Strukturę jakości gleby przedstawia poniższy wykres.

„Plan Odnowy Miejscowości Rudka”



Użytkowanie gruntów na terenie sołectwa Rudka.

	Powierzchnia w ha	Udział w powierzchni sołectwa ogółem
Sołectwo ogółem	4064,36	
Lasy	2230,26	54,87 %
Łąki i pastwiska	688,18	16,93 %
Grunty orne	885,29	21,78 %
Tereny zabudowane i zurbanizowane	163,03	4,01 %
Nieuzytki	26,42	0,65 %
Grunty zadrzewione i zakrzewione	14,72	0,36 %
Grunty pod wodami	53,76	1,32 %
Sady	2,79	0,07 %

2. Sfera społeczna

2.1. Ludność

We wsi Rudka zamieszkuje wg stanu na koniec 2008 roku 1276 osób, w tym 645 kobiet, co stanowi 50,5 % ogółu populacji wsi i 631 mężczyzn, stanowiących 49,5 % ogółu mieszkańców. Mieszkańcy wsi Rudka mają 59,7 % udział w populacji całej gminy, wynoszącej w 2008 roku 2139 osoby. Liczba mieszkańców we wsi, podobnie jak w całej gminie zmniejsza się stopniowo, ale systematycznie. Na 1 km² przypada w sołectwie prawie 31,5 osoby.

Liczba ludności we wsi w latach 2000 – 2007:

Stan na dzień	Liczba ludności
31.12.2000	1297
31.12.2001	1283
31.12.2002	1268
31.12.2003	1280
31.12.2004	1281
31.12.2005	1295
31.12.2006	1279
31.12.2007	1277
31.12.2008	1276

Struktura wiekowa ludności (wg stanu na 31.12.2008 r.)

Wiek	Liczba kobiet	Liczba mężczyzn	Razem	Udział w populacji
0-18 lat	138	157	295	23%
Wiek produkcyjny (mężczyźni w wieku 18-64 lat, kobiety 18-59 lat)	339	397	736	58%
Wiek poprodukcyjny (kobiety powyżej 59 lat, mężczyźni powyżej 64 lat)	168	77	245	19%
Razem	645	631	1276	

Rudczanie w dużej części stanowią ludność rdzenną, zamieszkującą tu od kilku pokoleń. Świadczy o tym fakt, iż w księdze chrztów parafii Rudka z XVIII w. spotyka się wiele nazwisk, które mieszkańcy Rudki noszą również dzisiaj.

2.2. Edukacja

We wsi Rudka mają siedzibę następujące szkoły: Zespół Szkół im. Jana Pawła II oraz Zespół Szkół Centrum Kształcenie Rolniczego im. ks. Krzysztofa Kluka.

W skład Zespołu Szkół im. Jana Pawła II w Rudce wchodzi: szkoła podstawowa z oddziałem przedszkolnym oraz gimnazjum. W roku szkolnym 2009/2010 do oddziału przedszkolnego uczęszcza 26 dzieci, do szkoły podstawowej uczęszczało 117 uczniów, a do gimnazjum 127 uczniów. W szkole funkcjonuje stołówka z dożywianiem. Dzieci mogą korzystać ze świetlicy, biblioteki, pracowni komputerowej, sali gimnastycznej. Szkoła posiada również boisko, które wymaga remontu.

Zespół Szkół Centrum Kształcenia Rolniczego ks. Krzysztofa Kluka mieści się w dawnym pałacu Ossolińskich. Kształcenie odbywa się w nowoczesnych klasopracowniach, wyposażonych w sprzęt audiowizualny i komputerowy. Szkoła posiada dobrze urządzonej bazę do zajęć praktycznych w postaci gospodarstwa szkolnego i warsztatów szkolnych. Szkoła prowadzi internat na 150 miejsc, z pełnym zapleczem żywieniowym. W internacie, młodzież mieszkająca w pokojach 1-2-osobowych, korzysta z pracowni komputerowej, siłowni, studia nagrań z radiowęzłem, sklepiku, klubokawiarni. Do dyspozycji młodzieży są obiekty sportowe w postaci boisk do piłki ręcznej, kortów oraz hali sportowej. Szkoła jest atrakcyjna dla młodych ludzi z Brańska, Ciechanowca, Szepietowa i innych miejscowości. Wielu absolwentów kontynuuje naukę na studiach wyższych.

2.3. Służba zdrowia

Podstawową opiekę medyczną mieszkańcom wsi Rudka zapewnia Samodzielny Niepubliczny Zakład Opieki Zdrowotnej „MEDIRENA”. Zakład ten zatrudnia dwóch lekarzy i cztery pielęgniarki. Opiekę stomatologiczną sprawuje Gabinet Lekarza Stomatologa w Rudce. Na terenie miejscowości znajduje się też apteka.

2.4. Kultura

Mieszkańcy Rudki mają ograniczony dostęp do kultury. Kino czy teatr znajdują się w oddalonych o kilkadziesiąt kilometrów miastach. Na terenie wsi znajduje się świetlica wiejska, w której organizowane są spotkania mieszkańców, imprezy kulturalne, wesela. Świetlica wymaga jednak remontu. W budynku byłego klubu od 29.10.2009 r. rozpoczęła działalność świetlica środowiskowa dla dzieci i młodzieży prowadzona przez Katolickie Stowarzyszenie Młodzieży Oddział w Rudce. Funkcjonuje również Gminna Biblioteka Publiczna. Gmina dysponuje także stadionem sportowym, na którym odbywają się festyny gminne oraz zawody sportowe.

Dzięki współdziałaniu władz gminnych oraz miejscowych zakładów pracy i organizacji społecznych od kilku już lat organizowane są corocznie dwa festyny: „Powitanie lata” w czerwcu i „Tłoka – turniej rolnictwa tradycyjnego” około 16 sierpnia (odpuść św. Rocha). Festyny te aktywizują i integrują lokalną społeczność, zachęcają do aktywności fizycznej, przypominają dawne obyczaje związane z rolnictwem. Parafia przy współdziałaniu Urzędu Gminy organizuje co roku konkurs pieśni bożonarodzeniowej oraz turniej szachowy, w których udział brać mogą wszyscy chętni, bez względu

na wiek. Dzięki programowi „Gminny Animator Sportu” organizowane są turnieje piłki siatkowej, piłki halowej i ręcznej dla dorosłych i dla młodzieży, biegi przełajowe, turniej tenisa stołowego.

We wsi nie kultywuje się zwyczajów ludowych. Obecnie żywe są głównie tradycje religijne, jak np. przygotowywanie wieńców na dożynki czy dekorowanie ulic na procesję w uroczystość Bożego Ciała. Obchodzone są również odpusty: św. Józefa – 19 marca, św. Trójcy – ruchomy oraz św. Rocha – 16 sierpnia.

U zbiegu ulic Badowskiego, Wola i Wolności znajduje się miejsce pamięci: kamień z wykutym napisem upamiętniającym 11 rocznicę „wskrzeszenia Polski”. 11 listopada każdego roku w tym miejscu odbywają się uroczyste obchody Dnia Niepodległości.

2.5. Organizacje społeczne

W miejscowości Rudka działają różne organizacje zrzeszające mieszkańców. Są to: Stowarzyszenie na Rzecz Rozwoju Gminy Rudka, Ochotnicza Straż Pożarna, Uczniowski Klub Sportowy „Heros” przy Zespole Szkół w Rudce oraz Uczniowski Klub Sportowy „Skorpion” przy Zespole Szkół Rolniczych w Rudce, Katolicki Klub Sportowy „Pelikan” oraz Katolickie Stowarzyszenie Młodzieży przy parafii w Rudce.

Celami działalności Stowarzyszenia na Rzecz Rozwoju Gminy Rudka są:

- integracja społeczności lokalnej i ochrona jej interesów,
- organizacja spotkań kulturalnych, konkursów, szkoleń
- współpraca z innymi stowarzyszeniami, urzędami i instytucjami działającymi w środowisku lokalnym,
- podejmowanie inicjatyw gospodarczych,
- popularyzacja walorów, tradycji i kultury regionu.

Jednostka Ochotniczej Straży Pożarnej w Rudce powstała w 1925 roku z inicjatywy Franciszka Salezego Potockiego, ówczesnego właściciela majątku Rudka dla ochrony ludzi i mienia przed pożarami. Do OSP w Rudce należy 50 strażaków. Ochotnicza Straż Pożarna posiada na wyposażeniu dwa samochody bojowe Star 244, VW Transporter, motopompę, piłę spalinową do drewna oraz piłę spalinową do betonu i stali, agregat prądotwórczy.

Strażacy biorą udział w zawodach sportowo – pożarniczych na arenie powiatowej, wojewódzkiej i krajowej. Odnieśli na tym polu wiele sukcesów. W 1995 r. jednostka została włączona do Krajowego Systemu Ratowniczo – Gaśniczego.

Kluby sportowe promują wśród dzieci i młodzieży aktywność fizyczną. Organizują zawody sportowe oraz wyjazdy na turnieje także poza granice gminy.

Katolickie Stowarzyszenie Młodzieży prowadzi działalność religijną i charytatywną.

2.6. Zabytki i inne atrakcje turystyczne

We wsi Rudka do rejestru zabytków wpisano następujące obiekty:

- a) układ urbanistyczny miejscowości z XVII w.,
- b) kościół parafialny pod wezwaniem Św. Trójcy Przenajświętszej z 2 połowy XVIII w., w stylu barokowym, z XVIII-wiecznym wystrojem wnętrza, na szczególną uwagę zasługują iluzjonistyczne ołtarze boczne,
- c) Zespół Pałacowy Ossolińskich, XVIII w., w skład którego wchodzi
 - pałac, murowany, 1763, przebudowany w latach 1913 – 1914,
 - oficyna,
 - stajnia,
 - park,
- d) zajazd (leśniczówka) przy ul. Wolności, pocz. XIX w.
- e) rzeźba drewniana św. Floriana w murowanej kapliczce u zbiegu ulic Ciechanowieckiej i Wolności, 2 poł. XVIII w.
- f) dom zakonny Zgromadzenia Sióstr Misjonek Świętej Rodziny w Rudce, ul. Wola, drewniany, lata 20-te XX w.,
- g) cmentarz rzymskokatolicki, 1 połowa XIX w.

Wartym zobaczenia obiektem jest także „Ośrodek Informacyjno-Edukacyjny”, czyli park otaczający siedzibę Nadleśnictwa Rudka. Park składa się z dwóch części połączonych tak, aby tworzyły integralną całość. Myślą przewodnią Ośrodka jest spełnianie funkcji edukacyjnej, dydaktycznej, a przez to ukazanie piękna i niezwykłych wartości świata roślin, przedstawienie różnorodności tego świata w oparciu o ich naturalne cechy, zmienność i zróżnicowanie w ramach tego samego gatunku. Zagospodarowanie części pierwszej, znajdującej się przed budynkiem Nadleśnictwa polegało na wyznaczeniu placzków wypoczynkowych w obrębie których znajdują się tablice informacyjne i edukacyjne. Placyki oraz miejsca wypoczynku połączone są ze sobą ścieżkami, tak aby można było swobodnie zaplanować wycieczkę. Część pierwsza poświęcona jest tematyce związanej z gospodarką, hodowlą i ochroną lasu. Zostały tu przedstawione również walory oraz cechy charakterystyczne Nadleśnictwa Rudka. Część druga terenu przy Nadleśnictwie jest swoistym „mini arboretum”, ukazującym jak piękny i różnorodny potrafi być świat roślin, które w obrębie tego samego gatunku często są zupełnie różne, żyją w skrajnie odmiennych gatunkach, mają rozmaite preferencje, potrafią być kolorowe, pachnące, jadalne. W jej centralnym punkcie znajduje się polana, na której został posadzony dąb „Rudoślawek” – symbol Nadleśnictwa Rudka

2.7. Znani i zasłużeni mieszkańcy Rudki

Właściciele majątku i wsi Rudka:

Aleksander Ossoliński – ur. 1725, zm. 1804, starosta drohicki, poseł na sejm, działacz sejmiku podlaskiego, od 1759 prowadził inwestycje w Rudce, przebudował dwór i wieś, uzyskał dla Rudki pozwolenie królewskie na 10 jarmarków rocznie.

Franciszek Salezy Potocki – ur. 1877, zm. 1949, dziennikarz, polityk konserwatywny, działacz społeczny, właściciel Rudki od 1927 roku, założył Straż Pożarną, przeniósł do pałacu w Rudce część biblioteki Potockich z Podola, utworzył w pałacu muzeum regionalne.

Ksiądz Prałat Michał Badowski – ur. 1916, zm. 2003, wieloletni proboszcz parafii Rudka.

3. Sfera gospodarcza

3.1. Struktura gospodarcza

Na koniec lipca 2008 r. w ewidencji działalności gospodarczej figurowało 25 podmiotów funkcjonujących na terenie wsi. Firmy prowadzą działalność w następujących dziedzinach:

- usługi leśne - 4
- usługi murarskie i budowlane - 4
- sklep spożywczo-przemysłowy – 2
- sprzedaż i naprawa maszyn rolniczych i leśnych - 2
- usługi fryzjerskie - 1
- usługi mechaniczne – 1
- handel detaliczny - 1
- ubezpieczenia - 1
- usługi weterynaryjne - 1
- usługi tartaczne - 1
- działalność związana z informatyką. - 1
- punkt odbioru mleka - 1
- sprzedaż detaliczna na straganach i targowiskach - 1
- apteka – 1
- rękodzieło - 1
- zakład stolarski – 1
- zakład krawiecki – 1

Są to głównie małe firmy rodzinne nie dające zatrudnienia innym osobom. Na terenie miejscowości nie ma dużych zakładów przemysłowych

3.2. Rolnictwo

Położenie we wschodniej części Polski sprawia, że w Gminie Rudka mamy tu do czynienia z niższymi temperaturami i krótszym okresem wegetacji roślin niż w kraju. To sprawia, że opłacalność produkcji rolnej należy do najniższych w Polsce. 40 % rodzin na stałe zamieszkujących we wsi Rudka prowadzi gospodarstwa rolne, aczkolwiek często jest to jedynie dodatkowe i uzupełniające źródło dochodów. Mieszkańcy Rudki prowadzą 178 gospodarstw rolnych prowadzących działalność na 1011 ha. Stanowią one 6,7 % ogółu gospodarstw w gminie Rudka, których jest w gminie 1021. Średnia powierzchnia gospodarstwa we wsi wynosi 5,68 ha i jest niższa od średniej w gminie. W produkcji rolnej dominuje uprawa podstawowych zbóż i roślin. Zasiewy żyta, owsa, mieszanki, pszenżyta i jęczmienia zajmują ponad połowę areału użytków rolnych. Większe gospodarstwa są nastawione przede wszystkim na produkcję mleka oraz uprawę zbóż. Ponad 30 % powierzchni gospodarstw zajmują łąki i pastwiska. Na terenie Rudki brak jest dużych hodowli bydła lub trzody chlewnej, jak również dużych ferm drobiu.

3.3. Turystyka

Chociaż miejscowość posiada wiele walorów turystycznych, turystyka nie jest rozwinięta.

We wsi prowadzone są dwie kwatery agroturystyczne:

- Gospodarstwo agroturystyczne – Kowalczyk Tomasz, ul. Olendzka 37 – 11 całorocznych miejsc noclegowych,
- Nadleśnictwo Rudka, ul. Olendzka 31 – 4 miejsca noclegowe.

W sezonie wakacyjnym istnieje również możliwość skorzystania z miejsc noclegowych w internacie Zespołu Szkół Centrum Kształcenia Rolniczego im. K. Kluka w Rudce.

We wsi nie ma zorganizowanych punktów gastronomicznych. Najbliższe lokale gastronomiczne znajdują się w Brańsku.

Fot. 5. Gospodarstwo agroturystyczne pana Tomasza Kowalczuka przy ul. Olendzkiej w Rudce.



3.4. Pracodawcy, bezrobocie

Tylko dla niewielkiej części mieszkańców wsi Rudka rolnictwo stanowi podstawowe źródło dochodów. Wielu mieszkańców pracuje w zakładach pracy na terenie Rudki oraz okolicznych miejscowości – Brańska, Ciechanowca. Do największych zakładów pracy na terenie Rudki należą: Nadleśnictwo Rudka, Urząd Gminy Rudka, Zespół Szkół im. Jana Pawła II w Rudce, Zespół Szkół Centrum Kształcenia Rolniczego im. K. Kluka w Rudce. Zatrudnienie dają również sklepy, filia Banku Spółdzielczego w Brańsku, Urząd Pocztowy, zakład opieki zdrowotnej, piekarnia.

Największym zakładem pracy w Rudce jest Nadleśnictwo Rudka. Obszar działalności Nadleśnictwa obejmuje ponad 240 tys. ha, a powierzchnia lasów należących do Skarbu Państwa, którymi zarządza wynosi ponad 15 tys. ha. Nadleśnictwo zatrudnia 72 osoby. Warto wspomnieć, że oprócz realizacji zadań nałożonych przez odpowiednie ustawy i inne akty prawne Nadleśnictwo prowadzi również działalność edukacyjną wśród dzieci i młodzieży i nie tylko. Wyznacznikiem działalności edukacyjnej w Nadleśnictwie Rudka jest duży obszar administracyjny, co pociąga za sobą szeroką liczbę odbiorców programów edukacyjnych. Fakt ten dopinguje pracowników nadleśnictwa do podejmowania ciekawych inicjatyw związanych z szeroko pojętą edukacją leśną. Do chwili obecnej

zrealizowano wiele interesujących projektów w celu szerzenia wiedzy leśnej. Zaliczyć do nich można: Utworzenie Ośrodka Edukacji Leśnej „Cyraneczka”, Ośrodka Informacyjno-Edukacyjnego, Muzeum Leśnego w Ciechanowcu oraz ścieżek edukacyjnych. Corocznie organizuje także akcję „Sprzątanie świata” i konkursy o tematyce przyrodniczej dla dzieci i młodzieży.

Fot. 6. Siedziba Nadleśnictwa Rudka.



Z danych Urzędu Pracy wynika, że bezrobocie na terenie Gminy Rudka z roku na rok maleje. Na koniec 2003 r. w Powiatowym Urzędzie Pracy w Bielsku Podlaskim zarejestrowane były 103 osoby, 2004 r. – 98, 2005 r. - 95, 2006 r. – 74, 2007 r. – 68. Na 30.11.2009 r. zarejestrowanych było 38 osób, w tym 19 kobiet.

4. Infrastruktura techniczna

4.1. Zaopatrzenie w wodę

Wieś Rudka jest bardzo dobrze wyposażona w urządzenia infrastruktury wodno – kanalizacyjnej i ochrony środowiska. Gospodarstwa są w 100% podłączone do komunalnej sieci wodociągowej.

Zaopatrzenie w wodę dla wsi i całej gminy realizowane jest ze stacji wodociągowej zlokalizowanej w Rudce przy ulicy Wola. Wydajność komunalnego ujęcia wody w Rudce znacznie przekracza aktualne pobory i istnieje ponad 60% rezerwa w źródłach wody. Aktualnie długość podstawowej sieci wodociągowej wynosi 9 km, a z przyłączami 15,8 km.

4.2. Kanalizacja i oczyszczanie ścieków

Gospodarstwa posiadają również przyłącza do komunalnej sieci kanalizacyjnej. Od 1996 r. miejscowość gminna Rudka posiada system kanalizacyjny w układzie grawitacyjno-pompowym z trzema przepompowniami sieciowymi zlokalizowanymi przy ulicach: Łąkowej, Olendzkiej i Wolności i głównej przy oczyszczalni ścieków. Na koniec 2004 r. długość kanałów sanitarnych wynosiła 8,2 km i przykanalików 5,8 km. Podłączono do nich 234 budynki mieszkalne o 265 mieszkaniach, to jest ok. 81,8% ogółu mieszkań we wsi i ok. 53,9% w gminie (bez wsi Olendy). Do kanalizacji podłączone są również zakłady usługowe i instytucje użyteczności publicznej.

We wsi Rudka funkcjonuje komunalna oczyszczalnia ścieków, która odbiera ścieki od gospodarstw domowych i podmiotów gospodarczych wsi Rudka oraz wsi Olendy. Mechaniczno-biologiczna oczyszczalnia ścieków z biologicznym usuwaniem związków biogenych o przepustowości 250 m³/d składa się z wybudowanego w 1999 r. „BIOBLOKU” PS-150 oraz zmodernizowanego w 2003 roku ciągu „BIOBLOK” 2 x MU-50, wybudowanego w 1993 r. dla potrzeb Zespołu Szkół Rolniczych w Rudce, który obecnie stanowi rezerwę. Średniodobowy odbiór ścieków wynosi obecnie około 70 m³/d. Odbiornikiem ścieków oczyszczonych jest kanał melioracyjny wpadający do rzeki Nurzec, w odległości 5 km od zrzutu ścieków.

4.3. Gospodarka odpadami

We wsi nie prowadzi się zorganizowanej przez gminę selektywnej zbiórki odpadów i odbioru odpadów stałych z gospodarstw. Gminne składowisko śmieci eksploatowane od 1968 roku, zlokalizowane jest w odległości ok. 1 km od Rudki, o powierzchni składowania ok. 0,5 ha, wypełnione jest obecnie w ok. 80%. W 2008 r. została przyjęta instrukcja eksploatacji dla tego składowiska. Jednak obowiązujące przepisy nie pozwalają na dalsze jego funkcjonowanie i roku 2010 planowane jest zamknięcie składowiska. Mieszkańcy wsi Rudka dostarczają odpady na wysypisko we własnym zakresie. Według szacunków Gminnego Planu Gospodarki Odpadami ze względu na wypełnienie składowiska i wysokie koszty ekonomiczne jego przystosowania do wymogów ochrony środowiska nieopłacalna jest jego dalsza eksploatacja. Alternatywą jest organizacja Wiejskiego Punktu Zbiórki Odpadów, ich selekcja i wywóz poza teren gminy.

W 2005 roku gmina Rudka przystąpiła do Związku Komunalnego Gmin Regionu Puszczy Białowieskiej którego celem jest budowa wspólnego dla gmin powiatów bielskiego, hajnowskiego i siemiatyckiego składowiska odpadów stałych.

Działalność w zakresie wywozu części odpadów z terenu miejscowości prowadzą firmy ASTWA - Białystok oraz MPO - Białystok. Oferta podmiotów obejmuje odbiór odpadów i częściowo ich selekcję wyłącznie z indywidualnych gospodarstw domowych. Śmieci wywożone są poza teren gminy.

4.4. Telekomunikacja

Gospodarstwa domowe we wsi Rudka posiadają łączność telefoniczną stacjonarną oraz możliwość korzystania z telefonii komórkowej wszystkich sieci. Możliwość stałego podłączenia do Internetu oferuje kilku operatorów. Z Internetu można również skorzystać w kawiarence internetowej, działającej przy Urzędzie Gminy Rudka. Gmina Rudka jest uczestnikiem projektu koordynowanego przez Urząd Marszałkowski Województwa Podlaskiego mającego na celu zapewnienie wszystkim mieszkańcom województwa dostęp do szerokopasmowego Internetu o przepustowości co najmniej 6 Mb/s. „Ostatnia mila” będzie realizowana w oparciu o dostęp radiowy.

4.5. Energetyka

Źródłem zasilania w energię elektryczną wsi jest stacja transformatorowo-rozdzielcza RPZ Bielsk Podlaski I 110/15 kV, zlokalizowana na terenie miasta Bielsk Podlaski. Istniejące źródło zasilania w pełni pokrywa zapotrzebowanie mocy i energii elektrycznej wsi i całej gminy. Pracując w układzie dwustronnego zasilania, zapewnia dość duży stopień pewności zasilania. Występujące przerwy w zasilaniu są spowodowane pracami remontowymi i konserwacyjnymi sieci przesyłowej.

Wieś Rudka nie posiada zaopatrzenia w gaz ziemny przewodowy. Do celów grzewczych stosuje się przede wszystkim drewno, a także węgiel, w mniejszym stopniu gaz lub olej opałowy.

4.6. Komunikacja

Wieś Rudka położona jest w ciągu drogi wojewódzkiej Nr 681 Roszki-Wodźki – Łapy – Poświętne – Brańsk - Ciechanowiec. Jest to najkrótsza trasa łącząca centrum kraju z Białowieskim Parkiem Narodowym. Przez wieś przebiega również droga powiatowa Nr 03736 droga 689 – Mień – Karp – Rudka – Olendy – Szmurły – Widźgowo - Boćki. Ulice: Ciechanowiecka, Polna, Ogrodowa, Cegielniana, Zakościelna, Łąkowa, Wolności, Szkolna, 3 Maja, Sportowa i Młynowa zaliczone są do kategorii dróg gminnych.

Sieć dróg umożliwia dojazd do wszystkich miejscowości znajdujących się na terenie gminy. Połączenia z sąsiednimi wsiami oraz okolicznymi ośrodkami miejskimi zapewnia publiczna komunikacja autobusowa.

Rudka nie posiada bezpośredniego połączenia kolejowego. Najbliższe stacje kolejowe znajdują się w Szepietowie i Łapach w ciągu linii kolejowej Białystok – Warszawa, około 30 km od Rudki.

III. OCENA MOCNYCH I SŁABYCH STRON MIEJSCOWOŚCI

Silne strony (pozytywy) miejscowości Rudka

- 1) położenie i walory krajobrazowo – turystyczne miejscowości i okolic umożliwiające uprawianie różnego rodzaju aktywnych form rekreacji,
- 2) aktywność i otwartość na otoczenie społeczności lokalnej
 - działalność szkół, stowarzyszenia rozwoju lokalnego, jednostki Ochotniczej Straży Pożarnej,
 - obecność we wsi ludzi wykształconych, zaangażowanych w rozwój i aktywizację środowiska lokalnego
- 3) bliskie i dobre połączenie drogowe z Białowieskim Parkiem Narodowym i najbliższymi miastami powiatowymi (Bielsk Podlaski, Wysokie Mazowieckie)
- 4) bogata historia miejscowości i atrakcyjne obiekty zabytkowe,
- 5) wyposażenie w podstawową infrastrukturę komunalną,
- 6) Zespół Szkół Centrum Kształcenia Rolniczego im. K. Kluka w Rudce, ceniony w regionie,
- 7) lokalne centrum administracyjne, siedziba Urzędu Gminy i Nadleśnictwa
- 8) dobra jakość przestrzeni rolniczej

Słabe strony (negatywy) miejscowości Rudka

- 1) problemy bytowe części mieszkańców
 - demoralizacja i inercja części mieszkańców spowodowana „mechanicznym” rozdawnictwem zasiłków dla bezrobotnych, patologie społeczne,
 - niski stan zasobności gospodarstw domowych,
 - migracja zarobkowa do miast i za granicę,
- 2) niewykorzystane walory ludzi, kultury i krajobrazu
 - brak infrastruktury turystycznej w miejscowości,
 - brak promocji i oznakowania lokalnych walorów przyrodniczych i kulturowych,
 - nie w pełni wykorzystane możliwości promocji i zwiększenia atrakcyjności turystycznej i inwestycyjnej wsi

Szanse rozwoju miejscowości Rudka

- 1) wzrost zamożności i rosnące oszczędności Polaków, które w dużym stopniu będą przeznaczane na podróże po kraju
- 2) moda na turystykę aktywną, dla której dobre warunki panują w otoczeniu wsi Rudka,
- 3) wejście do Unii Europejskiej skutkującej otwarciem granic i zwiększonym napływem turystów z zagranicy,
- 4) coraz większa dostępność środków finansowych na rozwój obszarów wiejskich z funduszy europejskich,
- 5) dopłaty do gospodarstw wiejskich zabezpieczające minimalne środki bytowe,
- 6) rosnące ceny nieruchomości zabudowanych i gruntów w atrakcyjnych obszarach wiejskich,
- 7) większe możliwości gminy w zakresie realizacji inwestycji komunalnych przy udziale środków zewnętrznych,
- 8) dobra współpraca z władzami województwa podlaskiego i powiatu bielskiego.

Zagrożenia funkcjonowania i rozwoju miejscowości Rudka

- 1) stagnacja gospodarcza w kraju i regionie,
- 2) odpływ młodych, wykształconych ludzi do miast,
- 3) emigracja zarobkowa za granicę,
- 4) zmniejszająca się liczba dzieci,
- 5) roszczeniowa postawa i obojętność części ludności,
- 6) obniżająca się opłacalność produkcji rolnej,
- 7) niekorzystne warunki pogodowe w okresie letnim i zimowym,
- 8) wzrost zanieczyszczenia środowiska – problemy z zakresie gospodarki odpadami,
- 9) spadek bezpieczeństwa uprawiania turystyki i pobytu w regionie,
- 10) rosnąca konkurencja ze strony innych ośrodków gminnych,
- 11) brak współpracy i zrozumienia ze strony władz administracyjnych powiatu i województwa skutkujące trudnościami w realizacji planów mających kluczowe znaczenie dla rozwoju wsi.

IV. PLAN DZIAŁAŃ DLA MIEJSCOWOŚCI RUDKA

W interesie mieszkańców wsi Rudka leży podjęcie działań, które pozwolą na pełny rozwój silnych stron wsi i jej położenia przy wykorzystaniu szans, jakie stwarza zmieniające się otoczenie. Jednocześnie należy podjąć działania, które zneutralizują bądź odsuną zagrożenia, które mogą pojawić się ze strony otoczenia zewnętrznego wsi. Działania te zmierzają do odnowy społecznych i kulturowych więzi społeczności lokalnej w oparciu o zaakceptowane przez mieszkańców priorytety i działania, które można nazwać Planem Odnowy Miejscowości Rudka.

Priorytet I. Poprawa jakości życia i stanu środowiska na wsi

Działania:

1. Remont budynku świetlicy wiejskiej w Rudce wraz z utwardzeniem placu i zakup sceny przenośnej z zadaszeniem,
2. Utworzenie Gminnego Ośrodka Kultury w Rudce.
3. Modernizacja stadionu sportowego w Rudce,
4. Organizacja selektywnej zbiórki odpadów we wsi Rudka,
5. Budowa i modernizacja chodników w miejscowości Rudka,
6. Budowa boiska szkolnego przy Zespole Szkół im. Jana Pawła II,
7. Utworzenie placu gier i zabaw dla dzieci,
8. Budowa ministadionu przy plebanii,
9. Likwidacja i rekultywacja składowiska odpadów,
10. Wyposażenie ulic w kosze na śmieci.

Priorytet II. Wypromowanie Rudki jako modnej i eleganckiej wsi turystycznej, zachowującej bogate dziedzictwo historyczno-kulturowe

Działania:

1. Remont kościoła p.w. Trójcy Przenajświętszej w Rudce,
2. Budowa budynku zaplecza gastronomiczno-socjalnego terenów rekreacyjnych w Rudce,
3. Zagospodarowanie rekreacyjne stawu „strażackiego” w Rudce,
4. Budowa i modernizacja infrastruktury turystycznej Nadleśnictwa Rudka,

„Plan Odnowy Miejscowości Rudka”

5. Zagospodarowanie zabytkowego parku przy pałacu Ossolińskich w Rudce.
6. Oznakowanie ulic w miejscowości Rudka.

Aneks nr 1. Diagnoza stanu miejscowości

Kluczowe obszary problemowe rozwoju	Analiza	Diagnoza	Plan	Programy	Projekty
	Co jest?	Jak jest?	Jak ma być?	Co? W jaki sposób?	Co konkretnie?
1. Co wyróżnia?	Wieś – centrum administracyjno – gospodarcze gminy, siedziba władz gminnych, szkół i innych instytucji, bogata historia, zabytki	Spokojna okolica, czyste powietrze, lasy, czyste, nieskażone środowisko, naturalne krajobrazy łąk i pól, bliskość dużego kompleksu leśnego	Wieś przyjazna turystom oraz mieszkańcom, promująca swoje walory przyrodnicze, historyczne i kulturowe, korzystne warunki dla rolnictwa	„Wypromowanie Rudki jako modnej i eleganckiej wsi turystycznej, zachowującej bogate dziedzictwo historyczno-kulturowe”	<ul style="list-style-type: none"> - budowa budynku zaplecza gastronomiczno-socjalnego terenów rekreacyjnych, - budowa i modernizacja infrastruktury turystycznej Nadleśnictwa Rudka - zagospodarowanie stawu „strażackiego” -zagospodarowanie zabytkowego parku przy pałacu Ossolińskich w Rudce. - oznakowanie ulic w miejscowości Rudka - remont kościoła p.w. Trójcy Przenajświętszej w Rudce
2. Jakie pełni funkcje?	centrum administracyjno – gospodarcze gminy, Rolnicze, mieszkalne, usługowo-produkcyjne	Podstawą życia jest praca na roli, brak oferty kulturalnej dla mieszkańców	Mieszkańcove, rolnicze, usługowo-produkcyjne, turystyczne	„Wypromowanie Rudki jako modnej i eleganckiej wsi turystycznej, zachowującej bogate dziedzictwo historyczno-kulturowe”	<ul style="list-style-type: none"> - budowa budynku zaplecza gastronomiczno-socjalnego terenów rekreacyjnych, - budowa i modernizacja infrastruktury turystycznej Nadleśnictwa Rudka - zagospodarowanie stawu „strażackiego” - zagospodarowanie stawu „strażackiego” -zagospodarowanie zabytkowego parku przy pałacu Ossolińskich w Rudce. - oznakowanie ulic w miejscowości Rudka.

„Plan Odnowy Miejscowości Rudka”

3. Kim są mieszkańcy?	Rolnicy, pracujący, emeryci, renciści, dzieci i młodzież	Mieszkańcy dość zaangażowani w sprawy wsi, dobre kontakty międzyludzkie	Zintegrowani mieszkańcy zaangażowani w sprawy swojej miejscowości, podnoszący swoje kwalifikacje	„Poprawa jakości życia i stanu środowiska na wsi”	<ul style="list-style-type: none"> - remont budynku świetlicy wiejskiej - utworzenie Gminnego Ośrodka Kultury
4. Co daje utrzymanie?	Rolnictwo, praca zarobkowa w okolicznych firmach, prowadzenie działalności gospodarczej, emerytury, renty, zasiłki, praca za granicą członków rodzin	Jest tylko kilku dużych rolników, pozostali utrzymują się z małych gospodarstw rolnych na granicy opłacalności, wiele osób pracuje poza rolnictwem, część mieszkańców prowadzi działalność gospodarczą,	Praca w sferze produkcyjno-usługowej we wsi i poza nią, działalność gospodarcza, agroturystyka	„Wypromowanie Rudki jako modnej i eleganckiej wsi turystycznej, zachowującej bogate dziedzictwo historyczno-kulturowe”	<ul style="list-style-type: none"> - budowa budynku zaplecza gastronomiczno-socjalnego terenów rekreacyjnych, - budowa i modernizacja infrastruktury turystycznej Nadleśnictwa Rudka - zagospodarowanie stawu „strażackiego” - remont świetlicy wiejskiej - zagospodarowanie stawu „strażackiego” -zagospodarowanie zabytkowego parku przy pałacu Ossolińskich w Rudce. - oznakowanie ulic w miejscowości Rudka.
5. Jak jest zorganizowana?	Działa kilka organizacji społecznych	Organizacje społeczne współpracują ze sobą	Mieszkańcy działający w Stowarzyszeniu na Rzecz Rozwoju Gminy Rudka, Kole Gospodyń Wiejskich	„Poprawa jakości życia i stanu środowiska na wsi”	<ul style="list-style-type: none"> - remont budynku świetlicy wiejskiej - utworzenie Gminnego Ośrodka Kultury
6. Co proponuje dzieciom i młodzieży?	Uczniowskie kluby sportowe, boisko i sala gimnastyczna przy szkole, stadion sportowy, kawiarenka internetowa	Dzieci i młodzież są członkami klubów sportowych, KSM, biorą udział w zawodach sportowych, korzystają z kawiarenki internetowej. Boisko szkolne i stadion sportowy są zaniedbane i wymagają remontu.	Lepsze warunki rozwoju aktywności fizycznej i aktywnego spędzania wolnego czasu przez dzieci i młodzież	„Poprawa jakości życia i stanu środowiska na wsi”	<ul style="list-style-type: none"> - remont budynku świetlicy wiejskiej - plac gier i zabaw dla dzieci, - modernizacja stadionu sportowego, - budowa boiska szkolnego przy szkole podstawowej i gimnazjum,, - budowa ministadionu przy plebanii

„Plan Odnowy Miejscowości Rudka”

7. Z kim rozwiązuje problemy?	Problemy są rozwiązywane przy udziale sołtysa, radnego, rady sołeckiej, wójta gminy	Spotkania mieszkańców oraz rady sołeckiej nie są zbyt częste	Okresowe spotkania i zebrania wiejskie spotkania z władzami Gminy, współpraca z sąsiednimi miejscowościami, zwiększenie przepływu informacji między mieszkańcami	„Poprawa jakości życia i stanu środowiska na wsi”	- remont budynku świetlicy wiejskiej” - utworzenie Gminnego Ośrodka Kultury
8. Jakie obyczaje i tradycje pielęgnuje i rozwija?	Pielęgnowane są głównie tradycje i obyczaje religijne	Obchodzone są odpusty i inne obrzędy religijne	Przypomnienie dawnych zwyczajów, potraw, prowadzenie kroniki	„Wypromowanie Rudki jako modnej i eleganckiej wsi turystycznej, zachowującej posiadane dziedzictwo historyczno-kulturowe” „Poprawa jakości życia i stanu środowiska na wsi”	- remont budynku świetlicy wiejskiej, - utworzenie Gminnego Ośrodka Kultury
9. Jaki ma wygląd?	Zabudowa zwarta, zagrodowa, staw „strażacki”, zabytkowy układ ulic, zabytkowy park przy pałacu Ossolińskich	Przebiegające przez wieś dogi mają nawierzchnię asfaltową, świetlica wiejska jest zaniedbana, brak chodników, staw i park są zaniedbane	Zadbana, estetyczna, zagospodarowany staw „strażacki” i park	„Wypromowanie Rudki jako modnej i eleganckiej wsi turystycznej, zachowującej posiadane dziedzictwo historyczno-kulturowe” „Poprawa jakości życia i stanu środowiska na wsi”	- budowa i modernizacja chodników, - zagospodarowanie rekreacyjne stawu strażackiego, - zagospodarowanie zabytkowego parku przy pałacu Ossolińskich
10. Jakie są mieszkania i obejścia?	Mieszkańcy zamieszkują w domach jednorodzinnych, drewnianych i murowanych.	Mieszkańcy na ogół dbają o swoje obejścia.	Zadbane, estetyczne obejścia i ogrodzenia	„Wypromowanie Rudki jako modnej i eleganckiej wsi turystycznej, zachowującej posiadane dziedzictwo historyczno-kulturowe”	- zorganizowanie konkursu na najestetyczniejsze obejście

„Plan Odnowy Miejscowości Rudka”

11. Jaki jest stan otoczenia i środowiska naturalnego?	Naturalny krajobraz, bliskość dużego kompleksu leśnego, środowisko nieskażone, przewidziane do zamknięcia gminne składowisko odpadów	Środowisko jest nieskażone, problem stanowi organizacja zbiórki odpadów, gminne składowisko odpadów przewidziane jest do zamknięcia..	Zorganizowanie selektywnej zbiórki odpadów i edukacja mieszkańców w zakresie ekologii.	„Poprawa jakości życia i stanu środowiska na wsi”	<ul style="list-style-type: none"> - organizacja selektywnej zbiórki odpadów, - likwidacja i rekultywacja składowiska odpadów, - wyposażenie ulic w kosze na śmieci
12. Jak jest rolnictwo?	Jest tylko kilka dużych gospodarstw, dość dobre gleby, przeważa produkcja zbóż i mleka	Przeważają niewielkie gospodarstwa, które są dla właścicieli dodatkowym źródłem dochodów.	Ekologiczne, nowoczesne, otwarte na innowacje rolnictwo, rozwój agroturystyki	„Poprawa warunków życia i pracy na wsi”	<ul style="list-style-type: none"> - remont budynku świetlicy wiejskiej, - utworzenie Gminnego Ośrodka Kultury
13. Jakie są powiązania komunikacyjne?	Najbliższymi większymi miejscowościami są: Brańsk (7 km), Ciechanowiec (16 km) oraz Bielsk Podlaski (34 km)	Wieś ma połączenie autobusowe z Rudką, Brańskiem, Bielskiem Podlaskim, Ciechanowcem.	Dobry stan rolniczych dróg dojazdowych, nowa, estetyczna wiata przystanku autobusowego	„Poprawa jakości życia i stanu środowiska na wsi”	<ul style="list-style-type: none"> - budowa i modernizacja chodników w miejscowości Rudka - wyposażenie ulic w kosze na śmieci,

Aneks nr 2. Plan finansowy działań inwestycyjnych

Tablica 1. Plan finansowy działań inwestycyjnych (w złotych)

L.p.	Nazwa działania	Harmonogram realizacji	Koszt realizacji ogółem (zł)	Udział budżetu gminy (zł)	Inne źródła (zł)	Udział środków UE (zł)
I.	<i>Poprawa jakości życia i stanu środowiska na wsi</i>					
1.	Remont budynku świetlicy wiejskiej wraz z utwardzeniem placu i zakup sceny przenośnej z zadaszeniem	III-IV kw. 2009	890 545, 78	505 493,32	0,00	385 052,46
2.	Utworzenie Gminnego Ośrodka Kultury w Rudce	IV kw.2008 – III kw. 2009	220 000,00	55 000,00	0,00	165 000,00
3.	Modernizacja stadionu sportowego w Rudce	II–IV kw. 2010	300 000,00	75 000,00	0,00	225 000,00
4.	Organizacja selektywnej zbiórki odpadów we wsi Rudka	I kw. 2009 – IV kw. 2015	300 000,00	75 000,00	0,00	225 000,00
5.	Budowa i modernizacja chodników w miejscowości Rudka	IV kw. 2008 – IV kw. 2015	400 000,00	100 000,00	0,00	300 000
6.	Budowa boiska sportowego przy Zespole Szkół im. Jana Pawła II	III kw. 2010 – II kw. 2011	300 000,00	75 000	0,00	225 000,00
7.	Utworzenie placu gier i zabaw dla dzieci	II-IV kw. 2010	80 000,00	20 000,00	0,00	60 000,00
8.	Budowa ministadionu przy plebanii	IV kw. 2013 – II kw. 2014	200 000,00	50 000,00	0,00	150 000,00
9.	Likwidacja i rekultywacja składowiska odpadów	IV kw. 2009 – II kw. 2010	500 000,00	125 000,00	0,00	375 000,00
10.	Wyposażenie ulic w kosze na śmieci	II kw. 2009	15 000,00	3 750,00	0,00	11 250,00
II.	<i>Wypromowanie Rudki jako modnej i eleganckiej wsi turystycznej, zachowującej posiadane dziedzictwo historyczno-kulturowe</i>					
1.	Remont kościoła p.w. Trójcy Przenajświętszej w Rudce	II kw. 2010 – IV kw. 2010	300 000	0,00	75 000,00	225 000

„Plan Odnowy Miejscowości Rudka”

2.	Budowa budynku zaplecza gastronomiczno-socjalnego terenów rekreacyjnych w Rudce	II kw. 2010 – IV kw. 2011	1 294 000	323 500,00	0,00	825 250,00
3.	Zagospodarowanie rekreacyjne stawu „strażackiego” w Rudce	II-III kw. 2010	150 000,00	37 500,00	0,00	111 500,00
4.	Budowa i modernizacja infrastruktury turystycznej Nadleśnictwa Rudka	IV kw. 2009 – IV kw. 2010	100 000,00	25 000,00	25 000,00	50 000,00
5.	Zagospodarowanie zabytkowego parku przy pałacu Ossolińskich w Rudce	II kw. 2011 – IV kw. 2011	400 000,00	100 000,00	0,00	300 000,00
6.	Oznakowanie ulic w miejscowości Rudka	II kw. 2010	30 000,00	7 500,00	0,00	22 500,00

Aneks nr 3. Karty projektów

Priorytet I. Poprawa jakości życia i stanu środowiska na wsi

Karta projektu I.1.

1. Nazwa projektu

Remont budynku świetlicy wiejskiej wraz z utwardzeniem placu i zakup sceny przenośnej z zadaszeniem

2. Cel i przeznaczenie projektu

Celem projektu jest stworzenie miejsca spotkań mieszkańców miejscowości, miejsca, w którym będą odbywać się imprezy kulturalne, szkolenia, gdzie swoją działalność będą mogły prowadzić organizacje społeczne.

3. Opis projektu

Remont budynku świetlicy wiejskiej obejmuje:

- Wymianę pokrycia dachowego
- Wymianę stolarki budowlanej
- Ocieplenie ścian i wykonanie elewacji
- Remont posadzek
- Remont instalacji co.,
- Tynkowanie i malowanie ścian wewnątrz
- Remont instalacji elektrycznej i wymiana osprzętu
- Utwardzenie placu, wykonanie nawierzchni kostki polbruk przy świetlicy

4. Lokalizacja projektu

Miejscowość	Rudka
Ulica, nr domu, nr działki	ul. Ks. M. Badowskiego 2, nr działki 1193

5. Własność nieruchomości na której realizowany będzie projekt

Imię, nazwisko/nazwa właściciela, adres	Gmina Rudka
---	-------------

6. Instytucje i podmioty uczestniczące we wdrażaniu projektu

Nazwa podmiotu I	Gmina Rudka
Nazwa podmiotu II	
Nazwa podmiotu III	

7. Wartość projektu (przewidywane nakłady w złotych)

890 545,78 PLN

8. Przewidywane źródła finansowania (w złotych)

Źródło	Kwota (zł)	%
UE	385 052,46	43
Budżet państwa		
Budżet województwa		
Budżet powiatu		
Budżet gminy	505 493,32	57
Inne publiczne		

9. Harmonogram realizacji projektu

Planowany termin rozpoczęcia	III kw. 2009
Planowany termin zakończenia	IV kw. 2009

Karta projektu I.2.

1. Nazwa projektu

Utworzenie Gminnego Ośrodka Kultury w Rudce

2. Cel i przeznaczenie projektu

Celem projektu utworzenie instytucji, której działalność będzie polegała na stymulowaniu rozwoju kulturalnego wsi i gminy.

3. Opis projektu

Projekt polega na :

- Przystawanie istniejącego budynku na potrzeby GOK
- Zagospodarowanie terenu wokół budynku
- Zakup wyposażenia

4. Lokalizacja projektu

Miejscowość	Rudka
Ulica, nr domu, nr działki	Ul. Wolności, działka nr 1073

5. Własność nieruchomości na której realizowany będzie projekt

Imię, nazwisko/nazwa właściciela, adres	Gmina Rudka
---	-------------

6. Instytucje i podmioty uczestniczące we wdrażaniu projektu

Nazwa podmiotu I	Gmina Rudka
Nazwa podmiotu II	
Nazwa podmiotu III	

7. Wartość projektu (przewidywane nakłady w złotych)

220 000,00 PLN

8. Przewidywane źródła finansowania (w złotych)

Źródło	Kwota	%
UE	165 000,00	75
Budżet państwa		
Budżet województwa		
Budżet powiatu		
Budżet gminy	55 000,00	25
Inne publiczne		

9. Harmonogram realizacji projektu

Planowany termin rozpoczęcia	IV kw. 2008
Planowany termin zakończenia	III kw. 2009

Karta projektu I.3.**10. Nazwa projektu**

Modernizacja stadionu sportowego w Rudce

11. Cel i przeznaczenie projektu

Celem projektu jest modernizacja stadionu, która pozwoli na dostosowanie infrastruktury stadionu do wymogów prowadzenia rozgrywek piłkarskich i innych zawodów sportowych i imprez rekreacyjnych.

12. Opis projektu

Projekt polega na :

- Budowa ogrodzenia z siatki wokół stadionu
- Budowa toalet
- Budowa szatni
- Budowa trybun

13. Lokalizacja projektu

Miejscowość	Rudka
Ulica, nr domu, nr działki	Ul. Sportowa, działka nr 549

14. Własność nieruchomości na której realizowany będzie projekt

Imię, nazwisko/nazwa właściciela, adres	Gmina Rudka
---	-------------

15. Instytucje i podmioty uczestniczące we wdrażaniu projektu

Nazwa podmiotu I	Gmina Rudka
Nazwa podmiotu II	
Nazwa podmiotu III	

16. Wartość projektu (przewidywane nakłady w złotych)

300 000,00 PLN

17. Przewidywane źródła finansowania (w złotych)

Źródło	Kwota	%
UE	225 000,00	75
Budżet państwa		
Budżet województwa		
Budżet powiatu		
Budżet gminy	75 000,00	25
Inne publiczne		

18. Harmonogram realizacji projektu

Planowany termin rozpoczęcia	II kw. 2010
Planowany termin zakończenia	IV kw. 2010

Karta projektu I.4.

1. Nazwa projektu

Organizacja selektywnej zbiórki odpadów we wsi Rudka

2. Cel i przeznaczenie projektu

Celem projektu jest poprawa czystości i estetyki wsi Rudka, ochrona środowiska naturalnego, zagospodarowanie wytwarzanych przez mieszkańców wsi odpadów. Z rezultatów projektu będą korzystać wszyscy mieszkańcy wsi.

3. Opis projektu

Projekt polega na:

- Zakupie i wyposażeniu wszystkich gospodarstw domowych we wsi w pojemniki na odpady pozwalających na ich wstępną segregację (szkło, papier, plastik)

4. Lokalizacja projektu

Miejscowość	Rudka
Ulica, nr domu, nr działki	Wszystkie gospodarstwa domowe

5. Własność nieruchomości na której realizowany będzie projekt

Imię, nazwisko/nazwa właściciela, adres	
---	--

6. Instytucje i podmioty uczestniczące we wdrażaniu projektu

Nazwa podmiotu I	Gmina Rudka
Nazwa podmiotu II	
Nazwa podmiotu III	

7. Wartość projektu (przewidywane nakłady w złotych)

300 000,00 PLN

8. Przewidywane źródła finansowania (w złotych)

Źródło	Kwota	%
UE	225 000,00	75
Budżet państwa		
Budżet województwa		
Budżet powiatu		
Budżet gminy	75 000,00	25
Inne publiczne		

9. Harmonogram realizacji projektu

Planowany termin rozpoczęcia	I kw. 2009
Planowany termin zakończenia	IV kw. 2015

Karta projektu 1.5.**1. Nazwa projektu**

Budowa i modernizacja chodników w miejscowości Rudka

2. Cel i przeznaczenie projektu

Celem projektu jest poprawa stanu bezpieczeństwa i wygody poruszania się po miejscowości Rudka. Z rezultatów projektu korzystać będą mieszkańcy wsi Rudka i goście odwiedzający miejscowość.

3. Opis projektu

Projekt polega na wymianie wyeksploatowanych płytek chodnikowych, kostki z polbruku i krawężników na istniejących ciągach pieszych, oraz budowa nowych chodników przy ulicach, które ich jeszcze nie mają.

4. Lokalizacja projektu

Miejscowość	Rudka
Ulica, nr domu, nr działki	Pasy drogowe dróg gminnych, powiatowych i wojewódzkich w obrębie wsi Rudka

5. Własność nieruchomości na której realizowany będzie projekt

Imię, nazwisko/nazwa właściciela, adres	Gmina Rudka, powiat bielski, województwo podlaskie
---	--

6. Instytucje i podmioty uczestniczące we wdrażaniu projektu

Nazwa podmiotu I	Gmina Rudka
Nazwa podmiotu II	Powiat Bielski
Nazwa podmiotu III	Województwo Podlaskie

7. Wartość projektu (przewidywane nakłady w złotych)

400 000,00 PLN

8. Przewidywane źródła finansowania (w złotych)

Źródło	Kwota	%
UE	300 000,-	75
Budżet państwa		
Budżet województwa		
Budżet powiatu		
Budżet gminy	100 000,-	25
Inne publiczne		

9. Harmonogram realizacji projektu

Planowany termin rozpoczęcia	IV kw. 2008
Planowany termin zakończenia	IV kw. 2015

Karta projektu I.6.**1. Nazwa projektu**

Budowa boiska sportowego przy Zespole Szkół im. Jana Pawła II w Rudce

2. Cel i przeznaczenie projektu

Celem projektu jest stworzenie warunków do prowadzenia zajęć lekcyjnych i pozalekcyjnych w okresie wiosenno – jesiennym, oraz umożliwienie aktywnego spędzania czasu wolnego. Beneficjentami projektu będą dzieci i młodzież ze szkoły podstawowej i gimnazjum oraz starsza młodzież z miejscowości Rudka

3. Opis projektu

W ramach projektu wykonane zostanie:

- a) nowe ogrodzenie boiska,
- b) nawierzchnia boiska,
- c) zakup bramek do piłki ręcznej,
- d) zakup słupków i tablic do koszykówki,
- e) wykonanie trybun,
- f) zakup i montaż tablicy wyników,
- g) wykonanie rozbiegu i skoczni w dal,
- h) zagospodarowanie i odwodnienie terenu wokół boiska

4. Lokalizacja projektu

Miejscowość	Rudka
Ulica, nr domu, nr działki	Ul. Szkolna 2, nr działek 1140, 1141

5. Własność nieruchomości na której realizowany będzie projekt

Imię, nazwisko/nazwa właściciela, adres	Gmina Rudka
---	-------------

6. Instytucje i podmioty uczestniczące we wdrażaniu projektu

Nazwa podmiotu I	Zespół Szkół w Rudce
Nazwa podmiotu II	Gmina Rudka
Nazwa podmiotu III	

7. Wartość projektu (przewidywane nakłady w złotych)**300 000,00 PLN****8. Przewidywane źródła finansowania (w złotych)**

Źródło	Kwota	%
UE	225 000,00	75
Budżet państwa		
Budżet województwa		
Budżet powiatu		
Budżet gminy	75 000,00	25
Inne publiczne		

9. Harmonogram realizacji projektu

Planowany termin rozpoczęcia	III kw. 2010
Planowany termin zakończenia	II kw. 2011

Karta projektu I.7.

1. Nazwa projektu

Utworzenie placu gier i zabaw dla dzieci

2. Cel i przeznaczenie projektu

Stworzenie możliwości prowadzenia zajęć ruchowych w czasie lekcji w klasach 0-III w okresie wiosennym, oraz możliwości aktywnego spędzania czasu przez dzieci w czasie wolnym od zajęć lekcyjnych

3. Opis projektu

Zagospodarowanie placu zabaw dla dzieci obejmie:

- Ogrodzenie placu płotem z siatki
- Wyrównanie placu i obsianie trawą
- Zakup i ustawienie huśtawek podwójnych – 2 szt.,
- Zakup i ustawienie zjeżdżalni – 1 szt.,
- Przeplotnie – 3 szt.,
- Zestaw do zabaw wieloczynnościowych – 1 szt.,
- Ławka bez oparcia – 1 szt.

4. Lokalizacja projektu

Miejscowość	Rudka
Ulica, nr domu, nr działki	ul. Ks. M. Badowskiego 5, 1194/2

5. Własność nieruchomości na której realizowany będzie projekt

Imię, nazwisko/nazwa właściciela, adres	Parafia Rzymsko-Katolicka w Rudce
---	-----------------------------------

6. Instytucje i podmioty uczestniczące we wdrażaniu projektu

Nazwa podmiotu I	Gmina Rudka
Nazwa podmiotu II	Zespół Szkół w Rudce
Nazwa podmiotu III	Parafia Rzymsko-Katolicka

7. Wartość projektu (przewidywane nakłady w złotych)

80 000,00 PLN

8. Przewidywane źródła finansowania (w złotych)

Źródło	Kwota	%
UE	60 000,00	75
Budżet państwa		
Budżet województwa		
Budżet powiatu		
Budżet gminy	20 000,00	25
Inne publiczne		

9. Harmonogram realizacji projektu

Planowany termin rozpoczęcia	II kw. 2010
Planowany termin zakończenia	IV kw.2010

Karta projektu I.8.**1. Nazwa projektu**

Budowa ministadionu przy plebanii w Rudce

2. Cel i przeznaczenie projektu

Celem projektu jest poprawienie warunków do aktywnej rekreacji i uprawiania sportu poprzez stworzenie ministadionu przystosowanego do przeprowadzania zajęć lekkoatletycznych oraz treningów piłki nożnej dla dzieci i młodzieży z miejscowości Rudka.

3. Opis projektu

W ramach projektu planuje się:

- a) Bieżnię lekkoatletyczną 400 m,
- b) Boisko do piłki nożnej,
- c) Rozbieg i skocznię do skoku w dal,
- d) Rzutnię do pchnięcia kulą,
- e) Rozbieg do rzutu oszczepem,
- f) Zakup i montaż ławeczek – 5 szt.,
- g) Wyrównanie, odwodnienie i obsianie trawą terenu

4. Lokalizacja projektu

Miejscowość	Rudka
Ulica, nr domu, nr działki	ul. Wola, nr działki 1191

5. Własność nieruchomości na której realizowany będzie projekt

Imię, nazwisko/nazwa właściciela, adres	Parafia Rzymsko – Katolicka w Rudce
---	-------------------------------------

6. Instytucje i podmioty uczestniczące we wdrażaniu projektu

Nazwa podmiotu I	Zespół Szkół w Rudce
Nazwa podmiotu II	Parafia Rzymsko – Katolicka w Rudce
Nazwa podmiotu III	Gmina Rudka

7. Wartość projektu (przewidywane nakłady w złotych)

200 000,00 PLN

8. Przewidywane źródła finansowania (w złotych)

Źródło	Kwota	%
UE	150 000,00	75
Budżet państwa		
Budżet województwa		
Budżet powiatu		
Budżet gminy	50 000,00	25
Inne publiczne		

9. Harmonogram realizacji projektu

Planowany termin rozpoczęcia	IV kw. 2013
Planowany termin zakończenia	II kw. 2014

Karta projektu I.9.

1. Nazwa projektu

Likwidacja i rekultywacja składowiska odpadów

2. Cel i przeznaczenie projektu

Celem projektu jest zapobieżenie degradacji środowiska poprzez zamknięcie i rekultywację istniejącego składowiska odpadów, nie spełniającego przepisów z zakresu ochrony środowiska

3. Opis projektu

W ramach projektu planuje się:

- Uprzątniecie odpadów wokół składowiska
- Wykonanie ogrodzenia
- Montaż piezometrów
- Rekultywacją składowiska

4. Lokalizacja projektu

Miejscowość	Rudka
Ulica, nr domu, nr działki	nr działki

5. Własność nieruchomości na której realizowany będzie projekt

Imię, nazwisko/nazwa właściciela, adres	Gmina Rudka
---	-------------

6. Instytucje i podmioty uczestniczące we wdrażaniu projektu

Nazwa podmiotu I	Gmina Rudka
Nazwa podmiotu II	
Nazwa podmiotu III	

7. Wartość projektu (przewidywane nakłady w złotych)

500 000,00 PLN

8. Przewidywane źródła finansowania (w złotych)

Źródło	Kwota	%
UE	375 000,00	75
Budżet państwa		
Budżet województwa		
Budżet powiatu		
Budżet gminy	1250,00	25
Inne publiczne		

9. Harmonogram realizacji projektu

Planowany termin rozpoczęcia	IV kw. 2009
Planowany termin zakończenia	II kw. 2010

Karta projektu I.10

1. Nazwa projektu

Wyposażenie ulic w kosze na śmieci

2. Cel i przeznaczenie projektu

Celem projektu jest poprawienie stanu czystości ulic i chodników w Rudce, poprawa estetyki wsi

3. Opis projektu

W ramach projektu planuje się:

- Zakup i ustawienie na chodnikach 50 szt. estetycznych koszy na śmieci

4. Lokalizacja projektu

Miejscowość	Rudka
Ulica, nr domu, nr działki	Wszystkie ulice

5. Własność nieruchomości na której realizowany będzie projekt

Imię, nazwisko/nazwa właściciela, adres	Gmina Rudka, Powiat Bielski
---	-----------------------------

6. Instytucje i podmioty uczestniczące we wdrażaniu projektu

Nazwa podmiotu I	Gmina Rudka
Nazwa podmiotu II	
Nazwa podmiotu III	

7. Wartość projektu (przewidywane nakłady w złotych)

15 000,00 PLN

8. Przewidywane źródła finansowania (w złotych)

Źródło	Kwota	%
UE	11 250,00	75
Budżet państwa		
Budżet województwa		
Budżet powiatu		
Budżet gminy	3 750,00	25
Inne publiczne		

9. Harmonogram realizacji projektu

Planowany termin rozpoczęcia	II kw. 2009
Planowany termin zakończenia	II kw. 2009

**Priorytet II. Wypromowanie Rudki jako modnej i eleganckiej wsi turystycznej,
zachowującej posiadane dziedzictwo historyczno-kulturowe**

Karta projektu II.1.

1. Nazwa projektu

Remont kościoła p.w. Trójcy Przenajświętszej w Rudce

2. Cel i przeznaczenie projektu

Celem projektu jest zachowanie dziedzictwa kulturowego poprzez remont obiektu

3. Opis projektu

Remont budynku obejmuje:

- Wykonanie elewacji

4. Lokalizacja projektu

Miejscowość	Rudka
Ulica, nr domu, nr działki	ul. Ks. Prał. M. Badowskiego, działka nr 1191

5. Własność nieruchomości na której realizowany będzie projekt

Imię, nazwisko/nazwa właściciela, adres	Gmina Rudka
---	-------------

6. Instytucje i podmioty uczestniczące we wdrażaniu projektu

Nazwa podmiotu I	Parafia rzymsko-katolicka w Rudce
Nazwa podmiotu II	
Nazwa podmiotu III	

7. Wartość projektu (przewidywane nakłady w złotych)

300 000 PLN

8. Przewidywane źródła finansowania (w złotych)

Źródło	Kwota	%
UE	225 000,00	75
Budżet państwa		
Budżet województwa		
Budżet powiatu		
Budżet gminy		
Inne	75 000,00	25

9. Harmonogram realizacji projektu

Planowany termin rozpoczęcia	II kw. 2010
Planowany termin zakończenia	IV kw. 2010

Karta projektu II.2.

10. Nazwa projektu

Budowa budynku zaplecza gastronomiczno-socjalnego terenów rekreacyjnych w Rudce

11. Cel i przeznaczenie projektu

Celem projektu jest stworzenie alternatywy dla turystów wobec braku lokali gastronomicznych w miejscowości i najbliższej okolicy.

12. Opis projektu

Budowa budynku obejmuje:

- Roboty budowlane
- Wykonanie instalacji elektrycznej
- Wykonanie instalacji c.o., wodociągowej i kanalizacyjnej
- Wykonanie przyłącza wodociągowego i sanitarnego
- Wentylacja mechaniczna
- Kotłownia
- Wewnętrzna linia zasilająca

13. Lokalizacja projektu

Miejscowość	Rudka
Ulica, nr domu, nr działki	ul. Szkolna 2, działka nr 1140

14. Własność nieruchomości na której realizowany będzie projekt

Imię, nazwisko/nazwa właściciela, adres	Gmina Rudka
---	-------------

15. Instytucje i podmioty uczestniczące we wdrażaniu projektu

Nazwa podmiotu I	Gmina Rudka
Nazwa podmiotu II	
Nazwa podmiotu III	

16. Wartość projektu (przewidywane nakłady w złotych)

1 294 000 PLN

17. Przewidywane źródła finansowania (w złotych)

Źródło	Kwota	%
UE	825 250,00	75
Budżet państwa		
Budżet województwa		
Budżet powiatu		
Budżet gminy	323 500,00	25
Inne publiczne		

18. Harmonogram realizacji projektu

Planowany termin rozpoczęcia	II kw. 2010
Planowany termin zakończenia	IV kw. 2011

Karta projektu II.3.

1. Nazwa projektu

Zagospodarowanie rekreacyjne stawu „strażackiego” w Rudce

2. Cel i przeznaczenie projektu

Realizacja projektu pozwoli na stworzenie ogólnodostępnego miejsca rekreacji i wypoczynku dla mieszkańców, gości i turystów przebywających we wsi Rudka. Zagospodarowanie zbiornika wodnego i uporządkowanie terenów wokół stawu poprawi estetykę i ogólny wizerunek miejscowości.

3. Opis projektu

Projekt polega na :

- Oczyszczenie dna stawu z zalegających tam śmieci,
- Oczyszczenie powierzchni stawu z nieczystości,
- Zlikwidowanie nadmiernej roślinności,
- Wykup od właściciela gruntu pasa terenu wokół stawu o szerokości 10 m,
- Wykonanie alejki spacerowej wokół stawu
- Wykonanie plaży,
- Wykonanie kąpieliska,
- Ustawienie ławek i koszy na śmieci.

4. Lokalizacja projektu

Miejscowość	Rudka
Ulica, nr domu, nr działki	ul. Wolności, działka nr 1138

5. Własność nieruchomości na której realizowany będzie projekt

Imię, nazwisko/nazwa właściciela, adres	Gmina Rudka
---	-------------

6. Instytucje i podmioty uczestniczące we wdrażaniu projektu

Nazwa podmiotu I	Gmina Rudka
Nazwa podmiotu II	Stowarzyszenie na Rzecz Rozwoju Gminy Rudka
Nazwa podmiotu III	Zespół Szkół im. Jana Pawła II w Rudce

7. Wartość projektu (przewidywane nakłady w złotych)

150 000 PLN

8. Przewidywane źródła finansowania (w złotych)

Źródło	Kwota	%
UE	111 500,00	75
Budżet państwa		
Budżet województwa		
Budżet powiatu		
Budżet gminy	37 500,00	25
Inne publiczne		

9. Harmonogram realizacji projektu

Planowany termin rozpoczęcia	II kw. 2010
Planowany termin zakończenia	III kw. 2010

Karta projektu nr II.4.**1. Nazwa projektu**

Budowa i modernizacja infrastruktury turystycznej Nadleśnictwa Rudka

2. Cel i przeznaczenie projektu

Celem projektu jest podniesienie atrakcyjności turystycznej regionu południowego Podlasia, a tym samym zwiększenie możliwości dywersyfikacji działalności gospodarczej, tworzenie nowych miejsc pracy oraz mobilności zawodowej mieszkańców wsi.

3. Opis projektu

Projekt polega na budowie i modernizacji infrastruktury turystycznej Nadleśnictwa Rudka niezbędnej do prowadzenia aktywnych form turystyki przyrodniczej. Obejmuje on następujące działania:

- Utworzenie szlaków turystycznych pieszych, rowerowych i konnych wraz z niezbędną infrastrukturą (ławki, wiaty, sanitariaty, place zabaw dla dzieci)
- Budowa oraz modernizacja parkingów w bezpośrednim sąsiedztwie szlaków turystycznych,
- Utworzenie Ośrodka Informacji Turystycznej przy siedzibie Nadleśnictwa Rudka.

4. Lokalizacja projektu

Miejscowość	Rudka, teren Nadleśnictwa Rudka
Ulica, nr domu, nr działki	

5. Własność nieruchomości na której realizowany będzie projekt

Imię, nazwisko/nazwa właściciela, adres	Nadleśnictwo Rudka, ul. Olendzka 31, 17-123 Rudka
---	---

6. Instytucje i podmioty uczestniczące we wdrażaniu projektu

Nazwa podmiotu I	Gmina Rudka
Nazwa podmiotu II	Nadleśnictwo Rudka
Nazwa podmiotu III	Polskie Towarzystwo Turystyczno - Krajoznawcze
Nazwa podmiotu IV	Politechnika Białostocka – Wydział Turystyki i Rekreacji

7. Wartość projektu (przewidywane nakłady w złotych)

100 000 PLN

8. Przewidywane źródła finansowania (w złotych)

Źródło	Kwota	%
UE	50 000,00	50
Budżet państwa		
Budżet województwa		
Budżet powiatu		
Budżet gminy	25 00,00	25
Inne publiczne	25 000,00	25

9. Harmonogram realizacji projektu

Planowany termin rozpoczęcia	IV kw. 2009
Planowany termin zakończenia	IV kw. 2010

Karta projektu nr II.5.

1. Nazwa projektu

Zagospodarowanie zabytkowego parku przy pałacu Ossolińskich w Rudce

2. Cel i przeznaczenie projektu

Celem projektu jest stworzenie miejsca do wypoczynku, spacerów mieszkańcom wsi i turystom

3. Opis projektu

Projekt polega na:

- Modernizacja istniejących i budowa nowych alejek spacerowych
- Wykonanie nasadzeń krzewów i roślin ozdobnych
- Oczyszczenie stawów
- Budowa ogrodzenia
- Umieszczenie tablic informacyjnych
- Ustawienie ławek i koszy na śmieci

4. Lokalizacja projektu

Miejscowość	Rudka
Ulica, nr domu, nr działki	ul. Ossolińskich, działki nr 529, 530

5. Własność nieruchomości na której realizowany będzie projekt

Imię, nazwisko/nazwa właściciela, adres	Gmina Rudka
---	-------------

6. Instytucje i podmioty uczestniczące we wdrażaniu projektu

Nazwa podmiotu I	Gmina Rudka
Nazwa podmiotu II	
Nazwa podmiotu III	

7. Wartość projektu (przewidywane nakłady w złotych)

400 000 PLN

8. Przewidywane źródła finansowania (w złotych)

Źródło	Kwota	%
UE	300 000,00	75
Budżet państwa		
Budżet województwa		
Budżet powiatu		
Budżet gminy	100 000,00	25
Inne publiczne		

9. Harmonogram realizacji projektu

Planowany termin rozpoczęcia	II kw. 2011
Planowany termin zakończenia	IV kw. 2011

Karta projektu nr II.6.

1. Nazwa projektu

Oznakowanie ulic w miejscowości Rudka

2. Cel i przeznaczenie projektu

Celem projektu jest udogodnienie poruszania się po Rudce dla osób przyjezdnych, nie znających miejscowości

3. Opis projektu

Projekt polega na:

- Montażu oznakowania pionowego z nazwami ulic

4. Lokalizacja projektu

Miejscowość	Rudka
Ulica, nr domu, nr działki	Ulice w miejscowości

5. Własność nieruchomości na której realizowany będzie projekt

Imię, nazwisko/nazwa właściciela, adres	Gmina Rudka
---	-------------

6. Instytucje i podmioty uczestniczące we wdrażaniu projektu

Nazwa podmiotu I	Gmina Rudka
Nazwa podmiotu II	
Nazwa podmiotu III	

7. Wartość projektu (przewidywane nakłady w złotych)

30 000 PLN

8. Przewidywane źródła finansowania (w złotych)

Źródło	Kwota	%
UE	22 500,00	75
Budżet państwa		
Budżet województwa		
Budżet powiatu		
Budżet gminy	7 500,00	25
Inne publiczne		

9. Harmonogram realizacji projektu

Planowany termin rozpoczęcia	II kw. 2010
Planowany termin zakończenia	II kw. 2010

Źródła informacji o gminie i wsi Rudka

Strony internetowe:

Biuletyn Informacji Publicznej Gminy Rudka – <http://bip.ug.rudka.wrotapodlasia.pl/>

Strona Nadleśnictwa Rudka - www.bialystok.lasy.gov.pl/rudka

Strona prywatna Mariusza Michalczuka - www.rudka.podlaskie.prv.pl

Publikacje książkowe: Z. Romaniuk „Rudka. Dzieje majątku, wsi i parafii” wydana przez Stowarzyszenie na Rzecz Rozwoju Gminy Rudka.

Wykorzystane materiały

Zbigniew Romaniuk, „Rudka. Dzieje majątku, wsi i parafii”

Plan Rozwoju Gminy Rudka

Gminny Plan Gospodarki Odpadami

Gminny Plan Ochrony Środowiska

Strategia Rozwoju Województwa Podlaskiego do 2020 roku

Studium uwarunkowań i kierunków zagospodarowania przestrzennego Gminy Rudka

Spis fotografii

Fot. 1. Budynek dawnej leśniczówki (zajazdu) przy ul. Wolności 2

Fot. 2. Pałac Ossolińskich w Rudce, obecnie siedziba Zespołu Szkół Rolniczych

Fot. 3. Siedziba Urzędu Gminy w Rudce

Fot. 4. Lasy Nadleśnictwa Rudka

Fot. 5. Gospodarstwo agroturystyczne pana Tomasza Kowalczuka przy ul. Olendzkiej w Rudce

Fot. 6. Siedziba Nadleśnictwa Rudka.

Spis map

Mapa 1. Mapa okolic wsi Rudka